



KOMPLEKSAS	(24-13)-02
UŽSAKOVAS	TAURAGĖS RAJONO SAVIVALDYBĖS ADMINISTRACIJA
STATYBOS VIETA	KALNO G., TAURAGĖ
PROJEKTO PAVADINIMAS	KELIO (GATVĖS) IR NUOTEKŲ ŠALINIMO TINKLO TAURAGĖS R. SAV., TAURAGĖS M., KALNO G., REKONSTRAVIMO IR STATYBOS PROJEKTAS
STATINIO KATEGORIJA	NEYPATINGASIS STATINYS
STATYBOS RŪŠIS	NAUJA STATYBA, REKONSTRAVIMAS
PROJEKTO DALIS	BENDROJI
STADIJA	TDP
TOMAS	I

PROJEKTUOTOJAS	KVALIFIKACIJĄ PATVIRTINANČIO DOKUMENTO NR.	PAREIGOS	VARDAS, PAVARDĖ	PARAŠAS
UAB "Medstatyba"		Direktorius	Vytautas Stukas	
UAB "Medstatyba"	Atestato Nr. 32198	PV	Vytautas Matulevičius	

STATINIO PROJEKTO SUDĖTIES ŽINIARAŠTIS

UŽSAKOVAS: TAURAGĖS RAJONO SAVIVALDYBĖS ADMINISTRACIJA

KELIO (GATVĖS) IR NUOTEKŲ ŠALINIMO TINKLO TAURAGĖS R. SAV., TAURAGĖS M., KALNO G., REKONSTRAVIMO IR STATYBOS PROJEKTAS

EILĖS NR.	BYLOS ŽYMUO	LAIDA	PAVADINIMAS	PASTABOS
I	(24-13)-02-TDP-BD	0	BENDROJI	
II	(24-13)-02-TDP-S	0	SUSISIEKIMO	
III	(24-13)-02-TDP-LVN	0	LAUKO VANDENTIEKIO IR NUOTEKŲ ŠALINIMO	
IV	(24-13)-02-TDP-LE	0	LAUKO ELEKTROTECHNINĖ	
V	(24-13)-02-TDP-SO	0	PASIRENGIMO STATYBAI IR STATYBOS DARBŲ ORGANIZAVIMO	
VI	(24-13)-02-TDP-KS	0	STATYBOS SKAIČIUOJAMOSIOS KAINOS NUSTATYMO	

PROJEKTUOTOJAS	KVALIFIKACIJĄ PATVIRTINANČIO DOKUMENTO NR.	PAREIGOS	VARDAS, PAVARDĖ	PARAŠAS
UAB "Medstatyba"	Atestato Nr. 32198	Projekto vadovas	Vytautas Matulevičius	

TURINYS
A. TEKSTINĖ DALIS

Eilės Nr	Dokumento pavadinimas	Lapų skaičius	Pastabos
1	Projekte naudotų privalomųjų dokumentų, pagrindinių normatyvinių dokumentų sąrašas.	1 lapas	
2	Bendrieji statinio rodikliai	1 lapas	
3	Aiškinamasis raštas	4 lapai	
4	Techninė specifikacija	10 lapų	
5	PV skyrimo įsakymas	1 lapas	
	<u>Priedai</u>		
1	Projektavimo užduotis	3 lapai	
2	Atliktų derinimų sąrašas	1 lapas	
3	Prisijungimo sąlygos	4 lapai	
4	RC išrašas	2 lapai	
5	Suderinta toponuotrauka	5 lapai	
6	Inžinerinių-geologinių tyrimų ataskaita	26 lapai	
7	Kvalifikacijos atestatų išrašai	6 lapai	

0	2025-03	Statybos leidimui, konkursui ir statybai		
LAIDA	IŠLEIDIMO DATA	LAIDOS STATUSAS. KEITIMO PRIEŽASTIS (JEI TAIKOMA)		
KVAL. PATV. DOK. NR.	UAB „MEDSTATYBA“ ATEITIES g. 10 08303 VILNIUS TEL. 261 37 96		STATINIO PROJEKTO PAVADINIMAS Kelio (gatvės) ir nuotekų šalinimo tinklo Tauragės r. sav. Tauragės m. Kalno g., rekonstravimo ir statybos projektas	
32198	PV	V. Matulevičius	STATINIO NUMERIS IR PAVADINIMAS, DOKUMENTO PAVADINIMAS	LAIDA
			Brėžinių žiniaraštis.	0
LT	UŽSAKOVAS TAURAGĖS RAJONO SAVIVALDYBĖS ADMINISTRACIJA		DOKUMENTO ŽYMUO (24-13)-02-TDP-BD-BŽ	LAPAS 1
				LAPŲ 1

NORMATYVINIŲ DOKUMENTŲ IR TAISYKLIŲ ŽINIARAŠTIS

Gatvės statybos darbai turi būti vykdomi griežtai pagal projektą, pasirašant nustatyta tvarka paslėptų darbų aktus, vykdant statybos priežiūrą vykdančių tarnybų reikalavimus, turint gaminių sertifikavimo arba kitus kokybę įrodančius dokumentus.

Projekte numatyti reikalavimai medžiagoms, gaminiams, darbų vykdymui pagal turimus pradinis duomenis. Statybos metu atsiradus nenumatytoms aplinkybėms, šie reikalavimai gali būti patikslinti.

Statybos darbų vykdymo ir procese būtina vadovautis šiais normatyviniais dokumentais.

-Statybos techninių reikalavimų reglamentas "Automobilių keliai". KTR 1.01:2008;

-Statybos taisyklės "Automobilių kelių dangos konstrukcijos sluoksnių be rišiklių įrengimo taisyklės". IT SBR 19;

-Automobilių kelių mineralinių medžiagų mišinių, naudojamų sluoksniams be rišiklių, techninių reikalavimų aprašas TRA SBR 19;

-Automobilių kelių gruntai. Klasifikacija. LST 1331:2022;

-Statybos techninis reglamentas "Statinio projektavimas, projekto ekspertizė". STR 1.04.04:2017;

-Statybos techninis reglamentas "Gatvės ir vietinės reikšmės keliai. Bendrieji reikalavimai". STR 2.06.04:2014;

-Automobilių kelių standartizuotų dangų konstrukcijų projektavimo taisyklės. KPT SDK 19;

-„Automobilių kelių dangos konstrukcijos asfalto sluoksnių įrengimo taisyklės“. IT ASFALTAS 24.

-“Automobilių kelių žemės darbų atlikimo ir žemės sankasos įrengimo taisyklės“. IT ŽS17.

-LST 1516:2015 „Statinio projektavimas. Bendrieji įforminimo reikalavimai“

-STR 2.07.01:2003 "Vandentiekis ir nuotekų šalintuvas. Pastato inžinerinės sistemos. Lauko inžineriniai tinklai";

-UAB „Ekoprojektas“ albumas LK2.1 „Lietaus nuotekynės šuliniai“.

-Statybos taisyklės „Žemės ir statybvietės įrengimo darbai“ ST 121895674.100:2012.

-Automobilių kelių vandens nuleidimo sistemų projektavimo taisyklės KPT VNS 16.

BENDRIEJI STATINIŲ RODIKLIAI

Pavadinimas	Mato vienetas	Kiekis	Pastabos
III. SUSISIEKIMO KOMUNIKACIJOS			
1. Keliai (gatvės): (Kalno g.) unik. Nr. 4400-5401-0041	Neypatingasis statinys		
1.1. kategorija	Ds		
1.2. ilgis*	km	0,105	
1.3. važiuojamosios dalies plotis	m	5,0	
1.4. eismo juostų skaičius	vnt	2	
1.5. eismo juostos plotis	m	2,5	
III. SUSISIEKIMO KOMUNIKACIJOS			
1. Keliai (gatvės): (Kalno g.) unik. Nr. 4400-5401-0030	Neypatingasis statinys		
1.1. kategorija	D		
1.2. ilgis*	km	0,337	
1.3. važiuojamosios dalies plotis	m	5,5	
1.4. eismo juostų skaičius	vnt	2	
1.5. eismo juostos plotis	m	2,75	
IV. INŽINERINIAI TINKLAI (Nurodomas kiekvienos paskirties inžinerinių tinklų pavadinimas)			
4. inžinerinių tinklų ilgis*	m	1004	Bendras
5. vamzdžio skersmuo (tik vamzdynams)	mm		
5.1. lietaus nuotekų šalinimas (d200 mm)	m	39	
5.2. lietaus nuotekų šalinimas (d250 mm)	m	64	
5.3. lietaus nuotekų šalinimas (d315 mm)	m	344	
6. elektros tinklų laidininkų skaičius ir skerspjūvis	vnt.; mm ²	4x16	557 m

*Žvaigždute pažymėti rodikliai apskaičiuojami vadovaujantis Nekilnojamojo turto kadastrinių matavimų ir kadastro duomenų surinkimo taisyklėmis, kurias tvirtina Lietuvos Respublikos žemės ūkio ministras. Baigus statybą ir atlikus kadastrinius matavimus šie rodikliai gali turėti neesminių nukrypimų.

Statinio projekto vadovas Vytautas Matulevičius, Atest. Nr. 32198, 2025 02

(vardas, pavardė, parašas, kvalifikacijos atestato arba pažymos Nr., data)



BENDROSIOS DALIES AIŠKINAMASIS RAŠTAS

1. Bendrieji duomenys:

Objektas: Kelio (gatvės) ir nuotekų šalinimo tinklo Tauragės r. sav. Tauragės m. Kalno g., rekonstravimo ir statybos projektas.

1. **Projekto rengimo etapas:** Techninis darbo projektas.
2. **Statybos adresas:** Kalno g., Tauragė.
3. **Statytojas (užsakovas):** Tauragės rajono savivaldybės administracija.
4. **Statybos rūšis:** Nauja statyba, rekonstravimas.
5. **Statinio paskirtis:** Susisiekimo komunikacijos, inžineriniai tinklai.
6. **Statinio kategorija:** Neyptingasis statinys.

Projektą rengia - UAB "Medstatyba", Ateities g. 10, Vilnius.

Projekto vadovas – V. Matulevičius, At. Nr. 32198

Esama padėtis:

Tyrimų sklypas yra santykinai žemėjo pietvakarių kryptimi. Tyrimų reljefas kinta nuo 19,32 m iki 27,87 m. Sklypo technogeninė situacija (iškasos, sampylos, esami statiniai): Sklypo reljefas performuotas. Kelio sankasa siekia 0,5 – 2,5 m gylį. Esamos gatvės kelių statinių dangą yra žvyras. Jų būklė yra prasta. Gatvių pločiai yra netinkami, posūkių spinduliai neatitinka minimalių norminių reikalavimų. Paviršinio vandens nuvedimas organizuojamas skersiniais ir išilginiais kelio nuolydžiais nuo važiuojamosios kelio dangos į kelkraštį, vėliau sankasos šlaitu. Pėsčiųjų takų nėra, todėl pėstieji privalo eiti važiuojamąja dalimi, kas eismo saugumo požiūriu yra nepriimtina. Gatvių apšvietimas yra netinkamas, tik vienoje gatvės pusėje ir senas, todėl yra numatomas jo atnaujinimas. Geomorfologiniu požiūriu teritorija priklauso Pabaltijo žemumų sričiai, Nemuno žemupio lygumos rajonui, Karšuvos lygumos parajoniui, Jūros fluvio-glacialiniam klioniui. Projektinių geologinių tyrimų ataskaitos duomenys:

GEOLOGINĖ SANDARA

Sluoksnių geologinis amžius, genezė, sudėtis:

Technogeniniai (tIV) gruntai slūgso visuose gręžiniuose. Gatvės dangą sudaro mažai dulkingas molingas gerai išrūšiuotas žvyringas smėlis [SM; SG], jo padas yra 0,3 – 0,5 m gilyje. Giliau Gr.6 sutinkamas mažai dulkingas molingas gerai išrūšiuotas smėlis [SD] su maža organinės medžiagos priemaiša.

Fliuvioglacialiniai (fIIInm) gruntai slūgso visuose gręžiniuose po supiltais gruntais. Juos sudaro mažai dulkingas molingas vidutiniškai išrūšiuotas smėlis, mažai dulkingas molingas gerai išrūšiuotas smėlis, mažai dulkingas molingas gerai išrūšiuotas žvyringas smėlis. Darinių padas gręžiniais nebuvo pasiektas.

Susisiekimas:

Ilgesnė kelio gatvės kategorija numatoma D. Numatoma dviejų 2,75 m pločio eismo juostų 5,5 m pločio su dvipusiu eismo organizavimu važiuojamoji dalis su šoninėmis skiriamosiomis juostomis ir 1,20-1,80 m pločio šaligatviais. Gatvėje numatomas 30 km/h leistinas saugus greitis. Trumpesnė kelio gatvės kategorija numatoma Ds. Numatoma dviejų 2,50 m pločio eismo juostų 5,00 m pločio su dvipusiu eismo organizavimu važiuojamoji dalis, su šoninėmis 1 m pločio skiriamosiomis juostomis ir 1,80 m pločio

0	2025-03	Statybos leidimui, konkursui ir statybai		
LAIDA	IŠLEIDIMO DATA	LAIDOS STATUSAS. KEITIMO PRIEŽASTIS (JEI TAIKOMA)		
KVAL. PATV. DOK. NR.	UAB „MEDSTATYBA“ ATEITIES g. 10 08303 VILNIUS TEL. 261 37 96		STATINIO PROJEKTO PAVADINIMAS Kelio (gatvės) ir nuotekų šalinimo tinklo Tauragės r. sav. Tauragės m. Kalno g., rekonstravimo ir statybos projektas	
32198	PV	V. Matulevičius	STATINIO NUMERIS IR PAVADINIMAS, DOKUMENTO PAVADINIMAS	LAIDA
			Aiškinamasis raštas.	0
LT	UŽSAKOVAS TAURAGĖS RAJONO SAVIVALDYBĖS ADMINISTRACIJA	DOKUMENTO ŽYMUO (24-13)-02-TDP-BD-AR		LAPAS LAPŲ
			1	4

šaligatviais iš dviejų pusių. Gatvėje numatomas 20 km/h leistinas saugus greitis. Gatvėje sunkiasvorių eismas išskyrus aptarnaujantį transportą nėra numatomas, sunkiasvorių eismas aplinkinėse gatvėse yra uždraustas, arba statytojui rekomenduojama tvarkingai uždėti draudžiamuosius kelio ženklus ribojančius didelėje dalyje teorijos sunkiasvorių eismą.

ŽN pritaikymas

Statybos techninis reglamentas „Statinių prieinamumas“. STR 2.03.01:2019

Pėsčiųjų take ties visomis nuvažomis, takų lygio, krypties pasikeitimus bei kitas kliūtis yra numatyta 0,6 m pločio bei 3,0 m ilgio neregijų vedimo sistema bei išpėjamieji paviršiai iš betoninių trinkelėlių. Neregijų vedimo sistemai naudojamos trinkelės su iškilusiomis lygiagrečiomis juostelėmis, o išpėjamiesiems paviršiams naudojamos trinkelės su apskritimo formos iškilimais. Lygiagrečių juostelių (4-5 mm aukščio, 20-25 mm pločio, išdėstytų kas 40-60 mm). Apvalių kauburėlių (kauburėlių skersmuo 20-25 mm, aukštis 4-5 mm, atstumai tarp centrų 60 mm). Pėsčiųjų tako išilginis nuolydis turi būti ne didesnis kaip 1:20 (5 %). Skersinis pėsčiųjų tako nuolydis turi būti ne didesnis kaip (1,5 %). Pėsčiųjų takų, esančių pritaikytoje judėjimo traseje, lygių skirtumai ir nelygumai neturi būti didesni kaip 5 mm. Į pėsčiųjų takus neturi išsikišti objektai, galintys tapti kliūtimi ŽN. Pėsčiųjų takuose sumontuoti objektai (šviestuvai, ženklai, durų uždarymo mechanizmai ir pan.) turi būti ne žemiau kaip 2 100 mm virš tako paviršiaus. Ant pėsčiųjų takų ar šaligatvių neturi būti dangčių, grotų, trapų ir kitų kliūčių, kyšančių aukščiau ar įleistų giliau kaip 5 mm nuo tako paviršiaus. Šaligatvyje, vadovaujantis ISO 21542:2011 reikalavimais, turi būti įrengta vieta prasilenkti specialiųjų poreikių žmonėms. Vietos prasilenkti turi būti ne toliau kaip 25 m viena nuo kitos. Prasilenkimo vieta turi būti 1,8 m pločio ir 2 m ilgio.

Lauko vandentiekis ir nuotekų šalinimas:

Paviršinės nuotekos surenkamos ir šalinamos į esamus lietaus nuotekų tinklus d315 mm Laisvės gatvėje ir d400 mm Smėlynų gatvėje. Prisijungimo vietos – esami kontroliniai šuliniai. Po esamų gatvių asfaltbetonio danga lietaus nuotekų tinklai montuojami uždaru betranšėjiniu būdu. Esamų inžinerinių tinklų (elektros, ryšių, šiluminės trasos, lietaus nuotekų) vietas ir altitudes būtina tikslinti statybos darbų metu vietoje ir reikalui esant koreguoti projektuojamų tinklų įgilinimą. Statybos darbų metu būtina atlikti esamų komunikacijų šulinių liukų pakėlimą arba nužeminimą, atsižvelgiant į naujai įrengiamų dangų altitudes. Pakeisti senus šulinių liukus ir dangčius naujais. Rekonstruojamos gatvės važiuojamoje dalyje šulinių liukai keičiami “plaukiojančio” tipo liukais, kurių apkrovos klasė D400. Sumontavus tinklus būtina atstatyti pažeistas esamas teritorijos dangas. Projektuojamiems lauko lietaus nuotekų šalinimo tinklams naudojami pvc nespaudiminiai moviniai nuotekų vamzdžiai. Uždaru būdu montuojami PE RC tipo vamzdžiai. Lietaus nuotekų tinklui įrengiami lietaus nuotekų surinkimo šulinėliai iš surenkamų g/b elementų su ketinėmis bordiūrinėmis grotomis.

Lauko elektrotechninė:

Gatvės apšvietimui parinktos 7m aukščio apšvietimo atramos, statomos ant pamato, su gembėmis ir su 77W LED gatvių apšvietimo šviestuvais (apšvietimo skaičiavimai pateikti projekto prieduose). Atramų žingsnis 30m. Pėsčiųjų perėjos apšvietimui iš abiejų perėjos pusių projektuojami 6m aukščio apšvietimo stulpai su 1m ilgio gembėmis ir 62W galios LED šviestuvais su asimetrine optika. Išorinio apšvietimo atramos numatytos su gnybtynais apatinėje dalyje atšakoms į šviestuvus įrengti. Atramos apatinėje dalyje bus įrengiami šviestuvų apsaugos įtaisai – C6A automatiniai jungikliai. Ateinantys ir išeinantys kabeliai į apšvietimo atramas užvedami per pamatuose esančias angas. Visi šviestuvai ir apšvietimo atramos turi būti juodos spalvos (RAL derinti su Užsakovu). Ant metalinių atramų montuojami išorinio apšvietimo šviestuvai turi būti įnulinami apsauginiu laidininku PE ir prijungiami prie atramoje įrengto pakartotinio žemintuvo, įrengto pagal EITBT VIII skyriaus VI skirsnio reikalavimus. Žemintuvo varža turi būti ne didesnė kaip 30Ω, o atstojamoji varža – ne didesnė kaip 10Ω. Įrengiant požemines kabelių linijas želdiniuose ar želdynuose, atstumas nuo kabelių ar jų konstrukcijų iki medžių kamienų turi

DOKUMENTO ŽYMUO	LAPAS	LAPŲ	LAIDA
(24-13)-02-TDP-BD-AR	2	4	0

būti ne mažesnis kaip 2 m. Klojant kabelius krūmais apšodintose žaliosiose zonose arba ankštose zonose prie medžių kamienų, nurodyti atstumai turi būti ne mažesni kaip 0,75m. Siekiant nepažeisti šaknų sistemos šiose vietose kabeliai turi būti klojami vamzdžiuose. Visi darbai atliekami prisilaikant EİİBT reikalavimų.

Aplinkos apsauga:

Statybinės medžiagos sandėliuojamos taip pat žemės sklypo ribose.

Statybinės atliekos turi būti tvarkomos laikantis 2016-11-01 d. Statybinių atliekų tvarkymo taisyklėmis bei 2016 08 01 LR atliekų tvarkymo įstatymu Nr. IX-1004.

Statybos metu susidariusios atliekos rūšiuojamos į:

- tinkamas naudoti vietoje atliekas (betono, keramikos, medienos, metalo gaminių, termoizoliacinių medžiagų ir kt. nedegių medžiagų), kurias galima panaudoti aikštelių privažiavimui, takų dangų pagrindams;
- tinkamas perdirbti atliekas (antrinės žaliavos, betono, keramikos, bituminės medžiagos), pristatomas į perdirbimo gamyklas ar antrinių žaliavų surinkimo aikšteles;
- netinkamas naudoti ir perdirbti atliekos (statybinės šiukšlės, kenksmingomis medžiagomis užteršta tara ir pakuotė), išvežamos į sąvartynus.

Nepavojingos statybinės atliekos gali būti saugomos statybvietėje ne ilgiau kaip vienerius metus nuo jų susidarymo dienos, tačiau ne ilgiau kaip iki statybos darbų pabaigos. Pavojingos statybinės atliekos turi būti saugomos pagal Atliekų tvarkymo taisyklėse nustatytus reikalavimus ne ilgiau kaip 3 mėnesius nuo jų susidarymo, tačiau ne ilgiau kaip iki statybos darbų pabaigos taip, kad nekeltų pavojaus aplinkai ir žmonių sveikatai.

Inertinės (nepavojingos) statybinės atliekos nebus smulkinamos mobilia įranga statybvietėje, o bus vežamos smulkinti statybines atliekas tvarkančioms įmonėms, registruotoms atliekas tvarkančių įmonių registre, vykdančios pirminę atliekų apskaitą ir teikiančios atliekų apskaitos ataskaitas pagal Atliekų tvarkymo taisyklėse nustatytus reikalavimus.

Dulkančios statybinės atliekos bus vežamos dengtose transporto priemonėse ar naudojant kitas priemones, kurios užtikrintų, kad vežamos atliekos ir jų dalys vežimo metu nepatektų į aplinką.

Vežant pavojingas atliekas būtina turėti pavojingų atliekų lydraštį, kuris pridedamas kaip priedas prie sąskaitos faktūros ir krovinio važtaraščio, patvirtinto Lietuvos Respublikos susisiekimo ministerijos nustatyta tvarka. Pirmąjį pasirašytą pavojingų atliekų lydraščio egzempliorių pavojingų atliekų naudojimo ar šalinimo įmonės atstovas per tris darbo dienas nuo atliekų priėmimo perduoda RAAD, kurio teritorijoje yra siuntėjas. Antrąjį pasirašytą pavojingų atliekų lydraščio egzempliorių pavojingų atliekų naudojimo ar šalinimo įmonės atstovas pasilieka sau ir saugo kartu su kitais pavojingų atliekų tvarkymo dokumentais. Trečiąjį pasirašytą pavojingų atliekų lydraščio egzempliorių pavojingų atliekų naudojimo ar šalinimo įmonės atstovas per tris darbo dienas nuo atliekų priėmimo perduoda pavojingų atliekų siuntėjui. Ketvirtąjį pasirašytą pavojingų atliekų lydraščio egzempliorių pavojingų atliekų naudojimo ar šalinimo įmonės atstovas per tris darbo dienas nuo pavojingų atliekų priėmimo perduoda atliekų Vežėjui, nurodytam pavojingų atliekų lydraščio 4 langelyje.

Statybines atliekas naudojančios (ar) šalinančios įmonės turi nustatyti priimamų naudoti ir (ar) šalinti statybinių atliekų sąrašą ir šių atliekų kokybės reikalavimus.

Statybvietėje turi būti pildomas pirminės atliekų apskaitos žurnalas, vedama susidariusių ir perduotų tvarkyti statybinių atliekų apskaita, nurodomas jų kiekis, teikiamos pirminės atliekų apskaitos ataskaitos Aplinkos ministerijos regiono aplinkos apsaugos departamentui, kurio kontroliuojamoje teritorijoje vykdoma statinio statyba, rekonstravimas.

Pripažįstant statinį tinkamu naudoti, statinių pripažinimo tinkamais naudoti komisijai turi būti pateikti dokumentai, įrodantys, kad statybinės atliekos buvo perduotos atliekų tvarkytojui, arba pateikta statytojo pažyma apie neapdorotų statybinių atliekų sunaudojimą. Atliekų išvežimo sutartys privalo būti sudarytos tik su įmonėmis turinčiomis tos kategorijos atliekas tvarkančios įmonės registracijos pažymėjimą.

DOKUMENTO ŽYMUO	LAPAS	LAPŲ	LAIDA
(24-13)-02-TDP-BD-AR	3	4	0

Pastaba: susidarantys atliekų kiekiai bus tikslinami objekto eksploatacijos metu sudarant atliekų išvežimo sutartis.

<i>Atliekos</i>			<i>Atliekų susidarymo šaltinis</i>	<i>Numatomas atliekų kiekis, t.</i>
<i>Kodas</i>	<i>Pavadinimas</i>	<i>Pavojingumas</i>		
<i>1</i>	<i>2</i>	<i>3</i>	<i>4</i>	<i>6</i>
<i>17 01</i>	<i>Mišrios statybinės ir griovimo atliekos (betonas)</i>	<i>Nepavojinga</i>	<i>Esamų šaligatvių, bortų ardymas</i>	<i>155,0</i>

DOKUMENTO ŽYMUO	LAPAS	LAPŲ	LAIDA
(24-13)-02-TDP-BD-AR	4	4	0

**Kelio (gatvės) ir nuotekų šalinimo tinklo Tauragės r. sav. Tauragės m. Kalno g.,
rekonstravimo ir statybos projektas.
TECHNINIS DARBO PROJEKTAS**

BENDROSIOS TECHNINĖS SPECIFIKACIJOS

Šie bendrieji techniniai reikalavimai yra neatskiriama projekto techninių specifikacijų bendroji dalis. Jie bendraisiais reikalavimais ir nurodymais papildo atskirų projekto dalių technines specifikacijas. Jeigu tarp šių techninių reikalavimų ir projekto dalių specifikacijų iškyla skirtumų- pirmenybė teikiama atskirų projekto dalių specifikacijoms.

1.TAIKYMO SRITIS

Ši specifikacija apima medžiagų, įrengimų tiekimą, pristatymą, į statybos aikštelę, pastatymą ir sumontavimą.

Darbai apima statybos montavimą ir, jei nenurodoma kitaip, visas medžiagas būtinas pilnam įrengimui, ir tokius patikrinimus bei reguliavimus, kokie aprašyti šioje specifikacijoje, brėžinius ir visa tai, ko gali prireikti, kad būtų pilnai užbaigti statybos darbai.

Žodžiai "pilnas įrengimas" turi reikšti ne tik darbų atlikimą ir įrengimus, nurodytus šioje specifikacijoje, bet ir visus atsitiktinius įvairius komponentus, kurie yra reikalingi pilnam darbų atlikimui.

Rangovas turi užtikrinti, kad darbai būtų tinkamai vykdomi ir užbaigti.

2.ĮSTATYMAI IR REIKALAVIMAI

Visos konstrukcijos, gaminiai ir medžiagos turi atitikti Lietuvos Respublikos teisės aktais nustatytus reikalavimus. Rangovas yra atsakingas už visų leidimų, sutikimų ar dokumentų, reikalingų Darbų vykdymui bei užbaigimui gavimą iš kompetentingų institucijų.

Rangovas yra atsakingas už Darbų vykdymo priešgaisrinę apsaugą pagal LR galiojančių teisės aktų reikalavimus.

Visos konstrukcijos ir įranga turi būti sertifikuoti arba pripažinti tinkamais naudoti Lietuvoje nustatyta tvarka ir privalo turėti atitikties įvertinimo dokumentą.

Rangovas privalo palaikyti ryšį su kompetentingomis institucijomis, užtikrinti jų patikrinimus savo sąskaita bei ištaisyti trūkumus, kuriuos šios institucijos nustatys minėtų patikrinimų metu.

Rangovas turi vykdyti visus Lietuvos Respublikoje galiojančių teisės aktų reikalavimus ir taisykles, priimtas atitinkamų kompetentingų valstybės ir/ ar savivaldybės institucijų.

Atsakingi darbai ir konstrukcijos, nurodyti techninėse specifikacijose, turi būti priimti inžinieriaus, tai įforminant aktu, o baigtas statinys turi būti priimtas priėmimo komisijos.

Subrangovai. Rangovas, pasirenkamus subrangovus turi aptarti su užsakovu ir gauti jo raštišką pritarimą jeigu nenurodyta kitaip. Užsakovas turi teisę nurodyti Rangovui kokį subrangovą pasirinkti ir toks Užsakovo nurodymas yra privalomas Rangovui.

3.PROJEKTAVIMO DARBŲ APIMTIS

Į projektavimo darbų sudėtį be kita ko, įeina:

- reikiamų papildomų (darbo) brėžinių ir techninių sąlygų parengimas;
- bendrasis objekto valdymas vykdant statybos darbus;
- rangovo planas, kaip planuojama prižiūrėti darbų atlikimą objekte siekiant užtikrinti, kad visi atlikti darbai atitiktų projekto bei sutartie reikalavimus. Šį planą tvirtina Užsakovo atstovas.

Rangovas parengia ir vėliau tikslina (atnaujina) darbų atlikimo dokumentacijos rinkinį. Šie dokumentai visada laikomi objekte. Prieš pradėdant užbaigimo išbandymus, du šio rinkinio egzemplioriai pateikiami Užsakovo atstovui.

Be to, Rangovas parengia ir pateikia Užsakovo atstovui išpildymo brėžinius, kuriuose parodomi visi atlikti darbai. Prieš pradėdant užbaigimo išbandymus, Rangovas parengia ir pateikia Užsakovo atstovui naudojimo ir priežiūros instrukcijas, atitinkančias Užsakovo reikalavimus ir pakankamai detalias, kad Užsakovas galėtų atlikti reikiamą eksploatavimą, priežiūrą, išmontavimą, surinkimą, reguliavimą ir taisymą.

Objektas laikomas užbaigtu ir tinkamu atiduoti eksploatuoti tik po to, kai jis pateikiamas Užsakovo atstovui.

Skaičiavimai ir brėžiniai privalo būti pateikti Užsakovo atstovui ne vėliau kaip likus 3 savaitėms iki statybos darbų pradžios.

Užsakovo atstovas turi gauti tris visų brėžinių ir skaičiavimų komplektus (įskaitant visas pataisas). Rangovo patalpose objekte visada privalo būti atnaujintas brėžinių komplektas.

Visa projekto medžiaga ir dokumentai yra Užsakovo nuosavybė ir jis gali naudoti ją savo nuožiūra.

Rangovas privalo reikiamu laiku kreiptis į užsakovą visos projektavimui reikalingos informacijos ir į valdžios įstaigas leidimų ir patvirtinimų.

4.RANGOVO ATLIEKAMI BRĖŽINIAI IR DOKUMENTAI

Brėžiniai turi būti suderinti su techniniu inžinieriumi ir užsakovu ir tik tada gali būti perduoti vykdymui. Rangovas ir projektuotojas atsako už darbo brėžinių sprendinius ir pasekmės. Užsakovas ir techninis inžinierius derins tik brėžinių koncepsiją.

Brėžiniai ir kita dokumentacija turi būti ruošiami lietuvių kalba.

Baigus darbus ir pridudant statybą, turi būti parengti ir pateikti Užsakovui ir techniniam inžinieriui išpildomieji brėžiniai ir dokumentacija su visais įneštais pakeitimais, papildymais, išmatavimais, debita ir kitais patikslinimais natūroje.

Išpildomieji brėžiniai turi būti paruošti kompiuteriu. Rangovas privalo parengti išpildomąją ar kitą dokumentaciją, kurios gali pareikalauti užsakovas.

5.PRIORITETO TVARKA TARP BRĖŽINIŲ, SPECIFIKACIJŲ IR KITŲ DOKUMENTŲ

Ši specifikacija turi būti skaitoma drauge su brėžiniais. Jei tarp specifikacijos ir brėžinių iškyla kokių nors skirtumų, pirmenybė teikiama šiai specifikacijai. Tačiau Rangovas turi atkreipti Užsakovo dėmesį į visus neatitikimus prieš nusprendamas dėl konkrečios šios specifikacijos ir/ ar atitinkamų brėžinių interpretacijos.

Jei dėl pakeitimų Lietuvos Respublikoje galiojančiuose teisės aktuose šios specifikacijos ir/ ar brėžiniai tampa nesuderinami su galiojančių teisės aktų imperatyviais reikalavimais, Užsakovas, Užsakovo atstovas bei Rangovas privalo nedelsiant tarpusavio susitarimu pakeisti ir/ ar papildyti atitinkamas šių specifikacijų nuostatas ar brėžinių dalis tokiu būdu, kad jos atitiktų galiojančių teisės aktų imperatyvius reikalavimus. Tuo atveju, jeigu šios specifikacijos ir/ ar brėžiniai tampa nesuderinami su rekomendacinio pobūdžio standartais, taisyklėmis ar kita dokumentacija, susijusia su Darbų vykdymu, turi būti vadovaujama šiomis specifikacijomis ir atitinkamais brėžiniais, išskyrus atvejus, jei Užsakovas ir Inžinierius nurodys kitaip. Rangovas turi nedelsiant informuoti Užsakovą ir Užsakovo atstovą apie visus aukščiau nurodytus specifikacijų ir/ ar brėžinių nesuderinimus prieš atlikdami tolimesnius darbus.

6.STATYBOS AIKŠTELĖ

6.1. Vandentiekis

Jei vandens tiekimas objekte nepakankamas, Rangovas privalo pasirūpinti vandens, tenkinančio visus jo poreikius, tiekimu ir laikymu. Turi būti pasirūpinta reikiamu vandens tiekimu sanitarinėms ir techninėms reikmėms tenkinti per visą darbų laikotarpį iki jo priėmimo. Tai apima įrenginių sumontavimą, eksploatavimą, techninę priežiūrą bei pakartotinį sumontavimą objekte ir visų laikinųjų vamzdžių apsaugojimą nuo užšalimo.

6.2. Kanalizacija

Rangovas turi numatyti visų nuotekų, įskaitant tualetų nuotekų šalinimą objekte per visą darbų atlikimo laikotarpį iki jų priėmimo. Tai apima kanalizacijos įrenginių sumontavimą, eksploatavimą, techninę priežiūrą bei pakartotinį sumontavimą objekte ir visų laikinųjų kanalizacijos vamzdžių apsaugojimą nuo užšalimo.

6.3. Elektra

Jei elektros tiekimas objekte yra nepakankamas, Rangovas privalo pasirūpinti elektros energijos tenkinančio visus jo poreikius, tiekimu ir laikymu. Turi būti pasirūpinta reikiamu elektros energijos tiekimu per visą

darbų laikotarpį iki jo priėmimo. Tai apima įrenginių sumontavimą, eksploatavimą, techninę priežiūrą bei pakartotinį sumontavimą objekte iki pat priėmimo.

6.4. Fakso ir telefono ryšys

Rangovas pasirūpina atskiriomis fakso ir telefono linijomis savo reikmėms. Į pasiūlymą turi būti įtrauktos visos sąnaudos ir paraiškos "Lietuvos telekomui".

6.5. Apšvietimas ir apsauga

Rangovas privalo pasirūpinti viso objekto apšvietimu ir apsauga bei budėjimu jame iki pat objekto priėmimo. Tai apima visą apšvietimo įrangą užtikrinančią pakankamą objekto ir artimiausios aplinkos apšvietimą. Apšvietimo laipsnis turi atitikti valdžios įstaigų nustatytus reikalavimus.

6.6. Laikinieji pastatai

Rangovas pasirūpina visais laikiniais pastatais, būtinais darbams atlikti. Šių pastatų vietą turi patvirtinti Užsakovo atstovas. Laikinieji pastatai apima biuro patalpas Rangovo personalui, susirinkimų patalpą 10 žmonių ir buitines patalpas Rangovo personalui.

7. GAMINIAI IR MEDŽIAGOS

Visi gaminiai, įranga, medžiagos ir priedai turi atitikti nurodytus dokumentacijoje ir turi būti nauji. Visiems nukrypimams nuo specifikacijos turi būti gautas Užsakovo sutikimas.

Visos medžiagos ir gaminiai turi būti pateikti su:

- gamintojo rekvizitais, firmos atpažinimo ženklu;
- specifikacija;
- naudojimo instrukcija;
- nuoroda kam skiriama;
- spalvos nuoroda;
- pagaminimo data;

Užsakovas ar Užsakovo atstovas turi teisę atmesti medžiagą ar įrangą be jokių papildomų išlaidų Užsakovui, jei ji neatitinka specifikacijos reikalavimų. Tokiu atveju Rangovas turi pateikti kitas medžiagas ir įrangą kurie atitinka specifikaciją ir kurių pageidauja Užsakovas, neatsižvelgiant į Rangovo deklaruotas kainas.

Rangovas neturi teisės užsakyti pagrindinės įrangos be išankstinio Užsakovo patvirtinimo.

Sąnaudų žiniaraščiuose nurodytiems konkretiems gaminiams ir medžiagoms galimi alternatyvūs pasiūlymai, jei jie sumažins darbų kainą, bet nepablogins techninių ir eksploatacinių savybių.

Rinkdamas komponentus bei medžiagas, Rangovas turi atsižvelgti į poreikį, nepanašius kontaktuojančius metalus, apsaugoti nuo korozijos.

Rangovas užtikrina, kad visa jo pateikta įranga be struktūrinių pakeitimų gali būti sumontuota projekto dokumentuose nurodytoje padėtyje.

7.1. Gaminių ir medžiagų kokybės reikalavimai

Visi gaminiai ir medžiagos turi atitikti techninėse specifikacijose ir brėžiniuose nurodomus kokybės reikalavimus. Jų įpakavimai ar pristatymo dokumentai turi nurodyti jų kokybę arba tokia informacija turi būti nurodoma kitu Užsakovui priimtinu būdu.

Specifikacijoje pateikiami bendrieji kokybės reikalavimai. Tokiu atveju, jei konkrečiai nebus nurodyta medžiaga, pvz., nenurodant medžiagos pavadinimo ar standarto, prieš perkant ji turės būti pateikta Užsakovo patvirtinimui.

7.2. Gaminiai ir medžiagos, turintys nurodytą patvirtinimo tipą ir standartą, bei kokybės kontrolė

Jei reikalaujama, kad nurodytos medžiagos ir gaminiai būtų nurodyto tipo ar standarto arba jie yra įtraukti į oficialią kokybės kontrolės procedūrą, jie turi turėti tipo patvirtinimo liudijimą, atitikimo standartui ar

oficialų kokybės kontrolės patvirtinimą. Tipo patvirtinimo ir atitikimo standartui liudijimai negali būti atskiriami nuo produktų, o identifikacija turi būti visiškai aiški.

7.3. Gaminių ir medžiagų atitikties nuorodos jų montavimo metu

Galimi medžiagų ir gaminių atitikties nurodymai jų montavimo stadijos metu neturi būti uždengiami arba jei negalima jų palikti matomais turi būti lengvai ir visiškai atidengiami.

7.4. Pakavimas, transportavimas, tarpinis saugojimas

Transportavimo ir tarpinio saugojimo metu visi gaminiai ir medžiagos turi būti deramai uždengti ir supakuoti. Ant kiekvieno paketo turi būti nurodytas jo turinys. Jei pristatomos prekės yra birios ir nepakuotos, numeris, rūšis ir kokybė turi būti nurodyti pristatymo pranešime.

7.5. Gaminių ir medžiagų pristatymas

Gaminių ir medžiagų pristatymas koordinuojamas pagal statybos darbų grafiką. Rangovas privalo vengti nereikalingo gaminių ir/ ar medžiagų saugojimo statybos aikštelėje. Visi tiekiami gaminiai ir medžiagos turi būti su atitinkamais dokumentais.

7.6. Pristatymo patikrinimas

Atvežtų prekių (gaminių ir medžiagų) išvaizdą, jų galimus defektus ir žalą reikia patikrinti vizualiai. Prekių užsakovas yra atsakingas už pranešimų dėl galimos žalos ir defektų pateikimą. Visos pretenzijos turi būti patiekiamos prekių tiekėjui (arba gamintojui).

7.7. Saugojimas aikštelėje

Gaminiai ir statybinės medžiagos turi būti saugomi taip, kad nepablogėtų jų kokybė. Reikia laikytis kiekvienos medžiagos, gaminių nurodytų saugojimo reikalavimų ir gamintojo (ar tiekėjo) pateiktą nuorodą. Statybos aikštelėje prekės turi būti laikomos tinkamose ir, jei pagal prekės charakteristikas būtina, izoliuotose, sausose, šildomose ir tinkamai vėdinamose patalpose taip, kad kiekviena medžiaga būtų padėta tinkamai ir lengvai patikrinama.

Medžiagos ir prekės, pažeistos ar kitaip sugadintos dėl veiklos statybos aikštelėje, turi būti pakeistos naujomis Rangovo sąskaita. Už medžiagų ir gaminių apgadinimus ir/ar praradimus visiškai atsako Rangovas.

8. STATYBOS ĮRANGA IR STATYBOS METODAI

Visa įranga, technika, priedai ir statybos metodai turi atitikti Lietuvos Respublikos teisės aktais nustatytus darbo saugos reikalavimus.

9. MATAVIMAI

Visi matavimai ir dydžiai turi būti nustatyti ir pažymėti taip, kad jais būtų lengva naudotis. Ašinės linijos ir altitudės turi būti pažymėtos stacionariai ant nekilnojamų konstrukcijų. Matavimų tikslumą reikia sutikrinti atliekant kryžminius matavimus arba matavimus atliekant iš naujo iš kitos stebėjimo padėties.

Aikštelėje laikomuose brėžiniuose turi būti nurodytos bazinės ir papildomos koordinatės, o taip pat jų išdėstymas lyginant su oficialių koordinatinių padėtimi.

Rangovas turi laikytis visų pateiktų statybos paklaidų reikalavimų.

Rangovas privalo įvertinti paklaidų susikaupimo galimybę ir užtikrinti, kad jos nebūtų besisumuojančios tik į vieną pusę.

Rangovas yra atsakingas už statybinių medžiagų statybos paklaidų suderinamumo laikymąsi.

Atliekant statybos darbus turi būti laikomasi Lietuvoje galiojančių matavimo normatyvų jeigu nenurodyta kitaip.

10. STATYBOS IR MONTAVIMO DARBŲ VYKDYMAS

Visi darbai turi būti atliekami taikant bendrai naudojamus ir/ar Užsakovo pageidautinus darbo metodus, įdarbinant ar pasitelkiant patirusį ir tinkamą personalą. Jeigu darbų atlikimo metu Užsakovo atstovas nustato, kad Rangovas Darbams atlikti samdo nepatyrusį personalą, kuris negali kokybiškai atlikti darbų, arba Rangovo personalas, vykdydamas darbus nesilaiko atitinkamiems darbams nustatytų ir taikytinų technologijų, tokiu atveju Užsakovo atstovas turi teisę, gavęs Užsakovo pritarimą, tokį personalą pašalinti iš statybos aikštelės ir reikalauti, kad Rangovas tokius darbuotojus pakeistų kitais, kurie turi tinkamą kvalifikaciją ir patyrimą atitinkamų darbų atlikimui.

Jei Rangovas nori panaudoti metodą, kuris nukrypsta nuo Konkursinėje dokumentacijoje pateikto metodo, Rangovas turi gauti Užsakovo atstovo ir Užsakovo sutikimą.

Darbo metodo pakeitimo patvirtinimas jokių būdu neapriboja Rangovo atsakomybės.

Bet kokio per projektavimo ar kitų papildomų darbų susijusių su darbo metodo pakeitimu, atlikimo išlaidas privalo kompensuoti Rangovas.

10.1. Darbų koordinavimas

Rangovas yra atsakingas už darbų vykdymo koordinavimą su tiekėjais ir kitais subrangovais, įskaitant ir Užsakovo nurodytus ar pasamdytus subrangovus. Rangovas sudaro darbų vykdymo planą prieš pradėdamas darbus, o darbų metu užtikrina, kad darbai vyktų teisingai ir pagal projektą. Tiksliai visos įrangos montavimo vieta nustatoma parengtuose darbo brėžiniuose.

Jeigu darbai apima didelių matmenų instaliavimą, Rangovas suderina darbų atlikimo laiką su Užsakovo atstovu ir Užsakovu.

Visi darbai turi būti atliekami pagal dokumentaciją ir gamintojo pateiktas instrukcijas bei taikant tinkamus darbo metodus.

Darbo sąlygos ir kiti faktoriai, turintys įtakos Darbų tinkamam vykdymui, turi būti numatyti ir aptarti su Užsakovu ir Užsakovo atstovu iš anksto.

10.2. Bandymai ir pavyzdžiai

Prieš pradėdamas bandymus, Rangovas:

- suderina su Užsakovu ir Užsakovo atstovu bandymo laiką, vietą ir būdą;
- turi užtikrinti priėjimą prie visų bandomų vietų;
- privalo užtikrinti, kad bandymams būtų prieinami visi reikalingi dokumentai, įrankiai ir įrengimai;
- bandymų ir pavyzdžių aprobavimo būdai turi būti suderinti su Užsakovo atstovu.

10.3. Bandymai

Turi būti atlikti Lietuvos Respublikos teisės aktuose ar galiojančiuose standartuose numatyti tyrimai.

Bandymus Rangovas privalo atlikti tik dalyvaujant Užsakovo atstovui.

Bandymų rezultatai turi būti saugomi statybos aikštelėje ir vėliau pristatomi susipažinimui;

Tokiu atveju, jei bandymo rezultatai neatitinka taikomų reikalavimų, Rangovas nedelsdamas privalo informuoti apie tai suinteresuotas šalis. Jei rezultatai nepatenkinami konstrukcijų ar kurio nors kito materialaus turto saugumo faktorių atžvilgiu, kurie turi esminę svarbą darbo rezultatams, Rangovas privalo nedelsdamas apie tai informuoti suinteresuotas šalis ir organizuoti su jomis susitikimą, sprendimų priėmimui dėl būsimų darbų organizavimo. Jei būtina, reikia imtis saugumo priemonių, siekiant išvengti bet kokios žalos ir pavojaus.

Baigus instaliuoti mechanines ir elektrines sistemas, Rangovas turi, dalyvaujant Užsakovui ir jo atstovui, testuoti instaliacijas, kaip reikalauja Inžinierius bei kompetetingos institucijos.

Visas aukščiau nurodytas testavimai ir apžiūrai reikalingas priemonės bei instrumentus turi pateikti Rangovas. Be to Rangovas taip pat privalo atlikti visus su minėtu testavimu ir apžiūra susijusius darbus.

10.4. Gaminių ir medžiagų pavyzdžiai

Konkrečioje specifikacijoje nurodytų gaminių ir medžiagų pavyzdžiai turi būti pateikti Užsakovui ir Užsakovo atstovui iki darbų pradžios patvirtinimui gauti.

Nuolatiniam sulyginimui su galutiniais produktais naudojami pavyzdžiai turi būti laikomi iki darbų užbaigimo.

10.5. Paslėpti darbai

Rangovas privalo informuoti Užsakovą ir Užsakovo atstovą kada galima tikrinti medžiagų ir įvairių stadijų darbų kokybę, prieš įrengiant kištas konstrukcijas, ar atliekant kitus darbus.

Rangovas turi pastoviai atlikinėti dengiamųjų darbų fotofiksaciją.

10.6. Apsauga

Nebaigtos ir užbaigtos statinių dalys turi būti saugomos nuo apgadinimų tolimesnių darbų metu. Turi būti saugoma nuo mechaninio poveikio, nuo purvo, korozijos, lietaus, drėgmės, per didelės kaitros ir per greito džiūvimo.

11. BENDROSIOS SĄLYGOS

11.4. Varžtai, tvirtinimai ir atramos

Visi tvirtinimo elementai ir t.t. (jų dydžio, stiprumo, skaičiaus ir kitų savybių atžvilgiu) turi būti sukonstruoti taip, kad atlaikytų numatytas apkrovas, išlaikant saugumo reikalavimus, ir nesilpnintų pagrindo ar konstrukcijos, kuriai leistina tokia apkrova.

Rangovas privalo iš anksto gauti užsakovo sutikimą (leidimą) dėl bet kurio tipo varžtų, tvirtinimų, atramų ir t.t., kurie nenurodyti specifikacijose ir/ar brėžiniuose panaudojimo.

Visi tvirtinimo elementai, pagaminti iš plieno, turi būti apsaugoti nuo korozijos, išskyrus dalis, liekančias betone.

Apsauga nuo korozijos betonu turi būti ne mažiau 20mm.

Visos į betono konstrukcijas įmontuotos dalys turi būti atliekamos inkarų pagalba.

Į betoną inkaruojami mediniai pagrindai turi būti gerai priglundę ir padaryti tik iš impregnuotos medienos. Jei reikia rangovas privalo naudoti varžtus.

12. TIKRINIMAI IR PRIDAVIMAS EKSPLOATACIJAI

14.1. Tikrinimai

Prieš uždengiant konstrukciją baigtą darbą reikia pateikti Užsakovo atstovui ir Užsakovo patvirtinimui. Jei tai nepadaroma Užsakovas ar Užsakovo atstovas turi teisę reikalauti, kad dengiančios medžiagos ar jų dalys būtų nuimamos. Procedūrų nesilaikymo išlaidos teks Rangovui net ir tokiu atveju, jei uždengtas darbas yra tinkamas.

14.2. Rangovo pateikiama dokumentacija

Priduodant Darbus, Rangovas privalo pateikti visų panaudotų medžiagų, konstrukcijų, sertifikatų, techninių pasų ir kitos informacijos rinkinius, dengtų darbų ir laikančių konstrukcijų pridavimo aktus, jų fotofiksaciją ir kitą dokumentaciją, kurios gali pareikalauti valstybės ar savivaldybės institucijos remdamosi Lietuvos Respublikos įstatymais ir kitais norminiais aktais.

Statybos metu Rangovas turi pastoviai vesti Lietuvoje nustatys formos Statybos darbų žurnalą, kuris būtų prieinamas Užsakovo ir Inžinieriaus peržiūrai bei pastaboms.

Rangovas taip pat pateikia pastatų inventorizavimo dokumentaciją reikalingą priduodant pastatą naudoti.

Rangovui pavedama paruošti visą dokumentaciją, kuri vėliau bus reikalinga organizuoti objekto pridavimą Valstybinei pridavimo komisijai.

14.3. Pridavimo eksploatacijai dokumentacija

Rangovas turi pateikti tris tokių dokumentų rinkinius:

- veikimo principą ir sistemos aprašymą;

- visus sertifikatus, tame tarpe Lietuvoje išduotus sertifikatus, bandymo protokolus, medžiagų saugos ir atitikties dokumentus, tikrinimo ataskaitas;
- naudojimo instrukcijas;
- gamintojo priežiūros instrukciją įrangai, įrenginiams, sistemoms ir medžiagoms;
- tiekėjų ir subrangovų sąrašus su adresais, telefonais, fakais, elektroninio pašto adresais.

Aukščiau išvardinti reikalavimai yra privalomi visiems subrangovams ir jų naudojamoms medžiagoms bei įrengimams.

Dokumentacija turi būti sukomplektuota bylose ir sutvarkyta pagal turinį, laikantis šioje specifikacijoje pateiktos kodavimo sistemos.

Visos naudojimosi instrukcijos ir brėžiniai turi būti lietuvių kalba.

14.4. Priėmimas

Rangovas atlieka visus bandymus, testavimus, sertifikavimus, organizuoja priėmimą ir kviečia Užsakovą ir Inžinierių į priėmimą, kad galėtų gauti galutinio priėmimo aktą. Tikrinimo akte turi būti nurodyti nebaigti darbai ir defektų taisymas. Tie darbų defektai, kuriuos Užsakovas sutinka pataisyti vėliau per defektų šalinimo laikotarpį, turi būti registruojami atskirai.

Darbai pagal patikrinimo įrašus, išskyrus šalintinus vėliau, turi būti atliekami neatidėliotinai ir tikrinami atskirai bei patvirtinami pagal galutinio priėmimo akto reikalavimus.

14.5. Atsakomybės už defektus laikotarpis

Defektai, kurie galėtų sukelti nepatogumų ir papildomą žalą turi būti taisomi iškart.

Galutinis patikrinimas turi būti atliekamas po vienerių metų nuo visos statybos priėmimo datos. Priėmimo metu turi būti priimamas sprendimas dėl to, kokių mastu ir kokie defektai turi būti šalinami iš karto, o kuriuos galima atidėti, galutiniam defektų tikrinimui. Į Rangovo atsakomybę įeina visų defektų ir susidėvėjimų taisymas, išskyrus tuos, kuriuos sukėlė netinkama eksploatacija.

Visi remonto darbai turi būti atliekami Rangovo ar tiekėjų, esant tinkamai Rangovo priežiūrai. Visi darbai turi būti atliekami laikantis darbo metodų ir kokybės standartų pateikiamų Sutartyje.

13.GARANTIJA

Garantija privalo atitikti bendrų Sutarties nuostatų reikalavimus.

Rangovui tenka Lietuvos Respublikos įstatymų nustatyta administracinė, civilinė ir baudžiamoji atsakomybė už blogai atliktų statybos darbų padarinius statybos metu ir per Sutartyje nustatytą statinio garantinį laiką (kurio pradžia skaičiuojama nuo statinio pripažinimo tinkamu naudoti dienos), bet ne trumpesnę kaip:

- statiniams – 5 metai;
- paslėptiems statinių elementams (konstrukcijų, vamzdinių ir t.t.) – 10 metų;
- esant tyčia paslėptiems defektams – 20 metų.

Rangovas įsipareigoja garantiniu laikotarpiu savo sąskaita skubiai ištaisyti trūkumus, atsiradusius dėl nekokybiškai atliktų Darbų, blogos konstrukcijos ir nestandartinių medžiagų.

Garantija apima ir reikalingą techninį veikimą.

Garantijos trukmė turi būti koreguojama pagal statinių priėmimo metu galiojančius Lietuvos Respublikos įstatymus.

14.GARANTINIS APTARNAVIMAS

Aptarnavimas apima visas transporto ir krovimo išlaidas, susijusias su aptarnavimo išvykomis Konkurso pasiūlyme nurodytame laikotarpyje.

Aptarnavimas turi būti atliekamas darbo valandomis. Kiekvienas atliktas darbas turi būti įforminamas atitinkamais dokumentais.

15. UŽSAKOVO DARBUOTOJŲ APMOKYMAS

Rangovas turi atlikti tam tikrą darbuotojų, kuriuos atrinks Užsakovas, skaičiaus mokymą, kad šie prieš galutinai perimdami objektą, galėtų teisingai, rūpestingai valdyti, kontroliuoti ir prižiūrėti įrangą bei statinius.

Mokymą turi atlikti kvalifikuotas Rangovo personalas kiekvienai paslaugai – atskirai, ir turi būti tęsiamas per Sutarties laikotarpį iki galutinio projekto perėmimo, jei sutartis nenumato ilgesnio laikotarpio ar Užsakovas ir Rangovas nėra abipusiai susitarę kitaip.

16. ATSARGINĖS DALYS

Rangovas turi pateikti pakankamą kiekį atsarginių dalių kiekvienai sistemai/ įrangai, pagal suderintą su Užsakovo sąrašą.

Jei reikalaujamų atsarginių dalių kiekiai nenurodyti konkrečiose specifikacijose, reikia pateikti 1 metams pakankamus kiekius, kaip rekomenduoja sistemų/ įrangos gamintojas (tiekėjas).

17. KVALIFIKACINIAI REIKALAVIMAI

Kvalifikaciniai reikalavimai rangovui:

^rangovas privalo turėti LR Aplinkos ministerijos išduotą atestatą, leidžiantį vykdyti sutartyje numatytus darbus.;

^rangovas turi turėti patirtį vykdant panašius projektus;

^rangovas nėra bankrutavęs, bankrutuojantis, likviduojamas ar laikinai sustabdęs veiklą;

^rangovas yra atsiskaitęs su valstybės biudžetu;

^rangovas neturi įsiskolinimo valstybinio socialinio draudimo įstaigai;

^rangovas turi teisę verstis ta ūkine veikla, kuri reikalinga pirkimo sutarčiai vykdyti.

Kvalifikaciniai reikalavimai subrangovui:(tie patys kaip ir rangovui)

Kvalifikaciniai reikalavimai statybos vadovui:

^statybos vadovas, kuris numatytas paskirti vadovauti darbams, privalo turėti: ne mažesnę kaip 3-jų metų patirtį atliekant panašaus pobūdžio ir apimties darbus bei būti ne mažiau kaip 1 metus dirbęs tokių darbų vadovu, ir LR Aplinkos ministerijos išduotą kvalifikacijos atestatą, leidžiantį vykdyti numatytus darbus

18. BENDRIEJI REIKALAVIMAI SAUGUMO TECHNIKAI IR DARBŲ SAUGAI STATYBOJE

Statybos aikštelėje būtina vadovautis priešgaisrinio saugumo taisyklėmis BPST 01 -2005.

Statybos – montavimo darbai turi būti vykdomi besąlygiškai vadovaujantis saugos ir sveikatos taisyklėmis statyboje.

Prieš pradėdant statybvietės įrengimo darbus, statytojas užtikrina, kad rangovo statybos darbų technologijos projekto darbuotojų saugos ir sveikatos reikalavimai ir konkrečios priemonės, užtikrinančios darbuotojų saugą ir sveikatą statinio statybos metu parengti vadovaujantis statinio projektu.

Statinio statybos saugos ir sveikatos darbe koordinatorius koordinuoja reikalavimus, suderintus su rangovu techniniame bei statybos darbų technologijos projektuose, bei imasi prevencijos priemonių nelaimingiems atsitikimams darbe ir profesinių ligų statybos laikotarpiu išvengti; sprendžia techninius ir/arba organizacinius klausimus, atliekant statybvietėje skirtingus darbų etapus vienu metu arba vienas po kito; įvertina darbų etapų trukmę; jei reikia koreguoja darbuotojų saugos ir sveikatos priemones nustatytas statybos darbų technologijos projekte; koordinuoja darbdavių veiklą, kad jie įvykdytų šių pareigas; organizuoja darbdavių dirbančių statybvietėje bendradarbiavimą, keitimąsi informacija; kontroliuoja statybvietėje numatytų darbo tvarkos taisyklių laikymąsi ir imasi priemonių, kad statybos laikotarpyje būtų tik tie asmenys, kurie turi tokią teisę.

Rangovas, kiekvieną darbo dieną pildo statybos darbų žurnalą vadovaudamasis STR 1.08.02:2002 „Statybos darbai“ 4 priedu. Pildymo taisyklės, tvarka bei atsakomybė nurodytos statybos darbų žurnalo 1 skyriuje. Statybos darbų žurnalas Nr.1 laikomas pagrindiniu ir už jo pildymą ir saugojimą atsako rangovas. Papildomi statybos darbų žurnalai reikalingi tada, kai pagrindiniame žurnale nepakanka išspausdintų formų; kai statybos darbų apimtys didelės, statybos darbus vykdo daug subrangovų tada jie pildo papildomus statybos darbų žurnalus (už jų pildymą ir saugojimą atsako subrangovai). Papildomų žurnalų forma turi atitikti pagrindinio žurnalo formą, numeruojami iš eilės chronologine tvarka. Pagrindinį ir papildomus žurnalus

statytojas perduoda rangovui, užpildęs titulinį lapą ir F -1 formą. Rangovas gautus papildomus žurnalus perduoda subrangovams, o perdavimo faktas įregistruojamas papildomo žurnalo tituliniam lape ir pagrindinio žurnalo F-6 formoje. Žurnalus pildo asmenys turintys atestatą ir įtraukti į žurnalo formą F-3 kaip turintys teisę daryti įrašus. Statybos darbų žurnale rangovas išsamiai aprašo statinio statybos darbų eigą, panaudotus statybai produktus, atliktų statybos darbų kokybę, atskirų darbų perdavimą užsakovui, pažymimi statybos metu padaryti statinio projekto pakeitimai. Taip pat aprašo apie statybos vadovo, techninės priežiūros vadovo, statinio projekto vykdymo priežiūros vadovo ir valstybinės priežiūros institucijų atstovų nurodymų įvykdymą, statinio statybos metu. Žurnalo lapai turi būti susiūti ir sunumeruoti. Įrašai apie atliktus darbus žurnale daromi pasibaigus kiekvienai dienai (pamainai).

Statybos darbų žurnalas baigus statybą pateikiamas statinio pripažinimo tinkamu naudoti komisijai. Statinį pripažinus tinkamu naudoti žurnalą kartu su kitais dokumentais rangovas perduoda užsakovui.

21.1 Saugumo technika

Darbo vietos organizavimas turi užtikrinti saugų darbą. Statybos-montavimo darbai gali būti vykdomi keliais aukštais, tik užtikrinus saugaus darbo sąlygas.

Darbininkai, technikai ir inžinieriai, dirbantieji statybos-montavimo darbus, turi būti praėję saugumo technikos instruktažą. Dirbti betonuotojais gali ne jaunesni kaip 18 metų amžiaus, specialiai pasiruošę, turintys profesinių įgūdžių, mediciniškai pasitikrinę asmenys. Dirbantys su elektriniais vibratoriais, privalo turėti PK elektrosaugos kvalifikaciją. Betono mišinio siurblys turi būti pastatytas ant lygaus kieto pagrindo.

21.3 Asmeninės saugos bei sveikatos priemonės

Kiekvienas darbuotojas aprūpinamas apsauginiu šalmu, atitinkančiu Valstybinio standarto LST EN 397 reikalavimus. Kiekvienas šalmas privalo būti gamintojo paženklintas. Šalmas yra neremontuotina apsaugos priemonė. Kiekvienas darbuotojas turi būti aprūpinamas pirštinėmis nuo mechaninių sužalojimų. Pirštines turi atitikti Valstybinio standarto LST EN 388 reikalavimus. Kiekvienas darbuotojas turi dėvėti jo plaštakos dydį atitinkančias pirštines. Pirštinių piktogramoje yra keturi skaičiai, iš eilės nurodantys pirštinių apsauginių savybių tvėrmės lygius mechaniniams poveikiams (pvz. žemkasiams, betonuotojams –pirštines, kurių piktogramoje pirmas skaičius iš keturių 4).

Kiekvienas darbuotojas turi būti aprūpinamas apsauginiais darbo drabužiais, apsaugančiais nuo mechaninių poveikių ir gamybinio užterštumo. Apsauginiai darbo drabužiai turi atitikti Valstybinio standarto LST EN 340 reikalavimus. Tai puskombinezonai, kombinezonai, švarkai su kelnėmis. Rudenį ir pavasarį – striukės, o žiemą – šilti drabužiai. Apsauginiai darbo drabužiai turi būti su įmonės, atliekančios statybos darbus, užrašu. Kiekvienas darbuotojas turi būti aprūpinamas profesine avalyne, atitinkančia Valstybinio standarto LST EN 346 reikalavimus.

Statybininkų brigados turi būti aprūpintos pirmosios pagalbos rinkiniais, sukomplektuotais pagal LR Sveikatos apsaugos ministro 2003-0 7-11 įsakymo Nr. V-450 1-mą priedą. Pirmos pagalbos rinkinys turi būti paženklintas, padėtas gerai matomoje vietoje, lengvai pasiekiamas.

21.4 Priešgaisrinė apsauga

Statybos aikštelėje suvirinimo darbai ir šalia jų pastatyti kilnojami transformatoriai turi būti toliau už skritulį, apibrėžtą iš suvirinimo vietos 5 m spinduliu nuo lengvai įsiliepsnojančių medžiagų.

Laidai nuo suvirinimo transformatorių iki suvirintojų darbo vietų turi būti nutiesti taip, kad nesiglaustų prie plieninių lynų, karštų vamzdžių, guminių šlangų. Suvirintojai turi būti apsirengę nedegančių audinių kostiumais ar impregnuotais nuo galimo užsidegimo.

Visi dirbantys statybos aikštelėje, turi laikytis priešgaisrinio režimo. Kasdien, baigus darbą, iš darbo vietos reikia pašalinti gerai degančias medžiagas, t.y. pjuvenas, skiedras, atpjuovas, plastmasines atliekas.

Statybos aikštelė turi būti aprūpinta priešgaisriniais, kilnojamais skydais (su gesintuvais, laužtuvais, kirviais, kastuvais, bakeliais vandeniui) bei dėžėmis su smėliu. Priešgaisrinis inventorių turi būti nudažytas raudonai, kad skirtųsi nuo statybinio inventoriaus.

Rūkyti galima tik specialiose vietose, kur yra urnos nuorūkoms, degtukams, statinė su vandeniu, dėžė su smėliu.

21.4 Darbų sauga

Statybos aikštelėje turi būti užtikrintas:

- visų statybinių elektros įtaisų įžeminimas;
- mechanizmų besisukančių dalių aptvėrimas,
- pakankamas ir saugus darbo vietų apšvietimas tamsiuoju paros metu;
- kenksmingų dujų, garų ar dulkių priemaišų ore nebuvimas;
- tinkamas statybinių medžiagų sandėliavimas;
- tinkamas elektros srovės įtampos 12 – 36 V ribose parinkimas;
- visų elektros įtaisų dalių su srove (neizoliuoti laidai, kirtiklių ir saugiklių kontaktai, gnybtai) apsaugojimas tinkamais aptvarais.

Suvirintojai turi būti apsirengę brezentiniais spec. drabužiais, apsiavę apsauginiais botais, užsidėję šalmsus – kaukes. Elektrodo laikiklio kotas turi būti padarytas iš termoizoliacinės dielektrinės medžiagos (fibros, kietos sausos medienos).

Statybos aikštelė turi būti tvarkinga. Negalima užkrauti 3,5 m pločio pravažiavimų ir 1 m pločio praėjimo takų. Medžiagos ir gaminiai turi būti sandėliuojami, kad nesužeistų dirbančiųjų, t.y. rietuvių aukštis neturi būti didesnis už 2,25 m.

Visi asmenys, esantys statybos aikštelėje, privalo dėvėti apsauginius šalmsus. Vyresnysis stropuotojas (montuotojas) privalo išsiskirti šalmo spalva arba turėti raištį ant rankovės.

19. TECHNINĖ DOKUMENTACIJA

Rangovas prieš pradėdamas darbus turi gauti visus reikalingus leidimus vykdyti statybos ir žemės kasinėjimo darbams.

Rangovai ir subrangovai atlieka šiuos brėžinius:

- išpildomuosius statyboje atliktų darbų brėžinius ir kontrolines geodezines nuotraukas;
- išpildomąjį toponuotrauką.

Ankščiau minėti brėžiniai ruošiami kompiuteriu CAD programa. Visi užrašai turi būti lietuvių kalba.

Rangovai ar subrangovai priduodami objektą turi pateikti užsakovui šią įrangos arba įrengimų techninę dokumentaciją:

- saugumo eksploatacijos aprašymas;
- įrenginių techninis pasas;
- atsarginių dalių sąrašas;
- techninio aptarnavimo aprašymas;
- įrengimo stipruminiai skaičiavimai (jei reikalinga pagal Lietuvoje taikomus normatyvus);
- sertifikatai ir atitinkami leidimai, kurie yra būtini tam, kad statiniai būtų tinkami naudoti Lietuvoje.

Minėta dokumentacija turi būti pateikta priduodant ją Užsakovui popieriuje (1 egz.) ir kompiuteriniame diskelyje. Ne lietuvių kalba parengti užrašai turi būti išversti į lietuvių kalbą.

Projekto vadovas

V. Matulevičius
Atest. Nr. 32198



**UŽDAROJI AKCINĖ BENDROVĖ "MEDSTATYBA"
DIREKTORIAUS VYTAUTO STUKO**

**ĮSAKYMAS
DĖL PROJEKTO VADOVO SKYRIMO**

2024 m. kovo 25 d. Nr. 37
Vilnius

Objekto (24-13, Užsakovas – Tauragės rajono savivaldybės administracija) „Statiny s Nr.1: Kalno g. Tauragės m. Tauragės r. sav., kapitalinio remonto techninis darbo projektas. Statiny s Nr.2: Kosmonautų g. Tauragės m. Tauragės r. sav., kapitalinio remonto techninis darbo projektas“ projekto vadovu skiriamas Vytautas Matulevičius (atestato Nr. 32198).

Direktorius Vytautas Stukas

TAURAGĖS RAJONO SAVIVALDYBĖS ADMINISTRACIJA

TVIRTINU:
Direktorė
Gintarė Rakauskienė

TECHNINĖ UŽDUOTIS GATVIŲ IR / ARBA JŲ ELEMENTŲ PROJEKTAVIMUI

- 1. Statytojas (užsakovas):** Tauragės rajono savivaldybė.
- 2. Projekto pavadinimas:** Kalno g. Tauragės m. Tauragės r. sav., kapitalinio remonto techninis darbo projektas.
- 3. Statybos rūšis:** Kapitalinis remontas.
- 4. Etapas:** Techninis darbo projektas.
- 5. Statinio kategorija:** Neypatingasis statinys.
- 6. Statinio rūšis:** Inžinerinis statinys.
- 7. Inžinerinių statinių grupė:** Susisiekimo komunikacijos.
- 8. Inžinerinių statinių pogrupis:** keliai; kiti transporto statiniai.
- 9. Visas kelio ilgis (nagrinėjamas ilgis):** 420 m (420 m).
- 10. Finansavimo šaltinis:** Kelių priežiūros ir plėtros programos lėšos, savivaldybės biudžeto lėšos.
- 11. Nurodymai statinių ir / arba jų elementų projektavimui ir jų techniniai parametrai:**
 - 11.1. numatoma darbų vykdymo riba:* Visa gatvė - 420 m. (darbų ribas tikslinti projektavimo metu);
 - 11.2. kelio (gatvės) kategorija:* D kelio kategorija (gyvenvietėje projektuojama pagal STR 2.06.04:2014 „Gatvės ir vietinės reikšmės keliai. Bendrieji reikalavimai“, įvertinus esamą užstatymą, greta kelio esančius sklypus, atstumus tarp jų).
 - 11.3. pėstiesiems ir (arba) dviratinkams skirta infrastruktūra:* Nustatoma projektavimo metu, vadovautis Pėsčiųjų ir dviračių takų projektavimo rekomendacijomis R PDT 12. Vienpusis ar dvipusis takas nustatoma projektavimo metu, projekto sprendinius suderinti su Tauragės rajono savivaldybe;
 - 11.4. važiuojamosios dalies skersinis profilis:* turi būti 2,5 %;
 - 11.5. dangos konstrukcijos klasė:* Pagal Automobilių kelių standartizuotų dangų konstrukcijų projektavimo taisyklės KPT SDK 19;
 - 11.6. nuovažų skaičius:* Nustatoma projektavimo metu. Įvertinti esamą situaciją ir pagrįsti naujai įrengiamų nuovažų būtinumą ar nuovažų optimizavimo klausimą;
 - 11.7. numatomi / rekonstruojami inžineriniai tinklai:* Nustatoma projektavimo metu;
 - 11.8. vandens pralaidos:* Esamų remontas ar naujų įrengimas nustatomas projektavimo metu;
 - 11.9. vandens nuleidimas nuo kelio:* Numatyti vandens surinkimo bei nuvedimo sprendinius (neprojektuoti lietaus vandens nuvedimo į privačias teritorijas). Pagal poreikį vandens nuleidimo nuo kelio sprendinius įtraukti, kaip TDP dalį;

- 11.10. *pėsčiųjų perėjimo per kelią organizavimo priemonės vieta*: Nustatoma projektavimo metu. Esamos pėsčiųjų perėjos turi būti sutvarkytos vadovaujantis „Pėsčiųjų perėjimo per kelius ir gatves organizavimo taisyklėmis“;
- 11.11. *pėsčiųjų perėjimo per kelią organizavimo priemonės kryptinis apšvietimas*: Numatyti;
- 11.12. *autobusų sustojimo aikštelių skaičius*: Nustatoma projektavimo metu;
- 11.13. *autobusų sustojimo aikštelių paviljonų skaičius*: Nustatoma projektavimo metu;
- 11.14. *inžinerinės eismo saugos priemonės*: Priemonės vertinti pagal poreikį, projektavimo metu vadovaujantis Inžinerinių saugaus eismo priemonių projektavimo ir naudojimo rekomendacijomis R ISEP 10;
- 11.15. *apšvietimas*: Numatyti apšvietimo modernizavimą ir/ar naujo įrengimą trūkstamosiose atkarpose.
- 11.16. *kiti reikalavimai*:
- darbai turi būti atliekami esamoje kelio juostoje, išskyrus prisijungimo vietas. Gauti Tauragės rajono savivaldybės sutikimą, dėl statinių statybos valstybinėje žemėje;
 - esant poreikiui parengti ESO dalį;

12. Projektuojant vadovautis šiais dokumentais:

- 12.1. *Lietuvos Respublikos Kelių įstatymu, Lietuvos respublikos Statybos įstatymu, kelių techniniu reglamentu, statybos techniniais reglamentais, higienos normomis, kitais poįstatyminiais teisės aktais*: Taip;
- 12.2. *kitais galiojančiais įstatymais, teisės aktais ir normatyviniais statybos techniniais dokumentais, įskaitant, bet neapsiribojant, nurodytais Valstybės įmonės Lietuvos automobilių kelių direkcijos interneto svetainėje adresu <http://lakd.lrv.lt/lt/paslaugos/normatyviniai-dokumentai> : Taip;*
- 12.3. *projekto rengimo dokumentais*: Taip;
- 12.4. *prisijungimo sąlygomis*: Taip;
- 12.5. *Gatvių principų standartas (pridedama)*: Taip;
- 12.6. *Žaliosios infrastruktūros planavimo metodinė medžiaga ir įrankiai. Įskaitant, bet neapsiribojant įrankiu „Žalumo indeksas“ nuoroda - <https://bluma.lt/zalumo-indeksas/> : Taip;*
- 12.7. *Lietuvos Respublikos aplinkos ministro įsakymas dėl aplinkos apsaugos kriterijų taikymo, vykdant žaliuosius pirkimus, tvarkos aprašas – Taip.*

13. Projekto apimtis: Pagal STR 1.04.04:2017 „Statinio projektavimas, projekto ekspertizė“.

14. Papildomos paslaugos (paslaugos, deleguotos Statytojo projektuotojui): Atlikti kitas papildomas paslaugas kaip tai numato Techninė specifikacija ir Sutarties sąlygos.

15. Su šia užduotimi pateikiami Statytojo privalomieji ir kiti dokumentai projektui rengti bei šių dokumentų pateikimo laikotarpis:

15.1. Nekilnojamojo daikto kadastrinių matavimų byla. Inžinerinio statinio unikalus numeris: 4400-5401-0041, 4400-5104-0030

16. Žemės sklypo statinio teisinės registracijos Nekilnojamojo turto registre duomenys:
- žemės sklypas nesuformuotas ir neregistruotas.

STATYTOJAS

Tauragės rajono savivaldybės
Statybos skyriaus specialistas
Arūnas Miliauskas
(vardas, pavardė, parašas, data)

PROJEKTUOTOJAS

(vardas, pavardė, parašas, data)

DETALŪS METADUOMENYS

Dokumento sudarytojas (-ai)	Tauragės rajono savivaldybės administracija
Dokumento pavadinimas (antraštė)	TECHNINĖ UŽDUOTIS GATVIŲ IR/ARBA JŲ ELEMENTŲ PROJEKTAVIMUI
Dokumento registracijos data ir numeris	2024-02-27 Nr. TU-11
Dokumento gavimo data ir dokumento gavimo registracijos numeris	-
Dokumento specifikacijos identifikavimo žymuo	ADOC-V1.0
Parašo paskirtis	Pasirašymas
Parašą sukūrusio asmens vardas, pavardė ir pareigos	Arūnas Miliauskas Specialistas
Parašo sukūrimo data ir laikas	2024-02-27 13:19
Parašo formatas	Einamojo galiojimo (XAdES-EPES)
Laiko žymoje nurodytas laikas	
Informacija apie sertifikavimo paslaugų teikėją	EID-SK 2016
Sertifikato galiojimo laikas	2019-07-12 18:16 - 2024-07-10 23:59
Parašo paskirtis	Tvirtinimas
Parašą sukūrusio asmens vardas, pavardė ir pareigos	Gintarė Rakauskienė Direktorius
Parašo sukūrimo data ir laikas	2024-02-27 14:17
Parašo formatas	Einamojo galiojimo (XAdES-EPES)
Laiko žymoje nurodytas laikas	
Informacija apie sertifikavimo paslaugų teikėją	EID-SK 2016
Sertifikato galiojimo laikas	2021-11-08 12:04 - 2026-11-07 23:59
Parašo paskirtis	Pasirašymas
Parašą sukūrusio asmens vardas, pavardė ir pareigos	Arūnas Miliauskas Specialistas
Parašo sukūrimo data ir laikas	2024-02-27 15:07
Parašo formatas	Einamojo galiojimo (XAdES-EPES)
Laiko žymoje nurodytas laikas	
Informacija apie sertifikavimo paslaugų teikėją	EID-SK 2016
Sertifikato galiojimo laikas	2019-07-12 18:16 - 2024-07-10 23:59
Informacija apie būdus, naudotus metaduomenų vientisumui užtikrinti	-
Pagrindinio dokumento priedų skaičius	0
Pagrindinio dokumento priedamų dokumentų skaičius	0
Programinės įrangos, kuria naudojantis sudarytas elektroninis dokumentas, pavadinimas	Elpako v.20240213.2
Informacija apie elektroninio dokumento ir elektroninio (-ių) parašo (-ų) tikrinimą (tikrinimo data)	Tikrinant dokumentą nenustatyta jokių klaidų (2024-02-27)
Elektroninio dokumento nuorašo atspausdinimo data ir ją atspausdinęs darbuotojas	2024-02-27 nuorašą suformavo Arūnas Miliauskas
Paieškos nuoroda	-
Papildomi metaduomenys	-

Atliktų derinimų sąrašas

<i>Eilės Nr.</i>	<i>Derinimą arba pritarimą pateikusių įstaigos pavadinimas</i>	<i>Derinusio arba teikusio asmens pavardė vardas ir pareigos</i>	<i>Derinimo arba pritarimo data</i>
<i>1.</i>	<i>AB „ESO“</i>	<i>Vyr. inžinierius Andrius Grincevičius</i>	<i>2025-06-09</i>
<i>2.</i>	<i>UAB „Tauragės vandenys“</i>	<i>Specialistas Julijus Urbutis</i>	<i>2025-04-11</i>
<i>3.</i>	<i>AB „Telia“</i>	<i>Inžinierė Aurelija Dyglienė</i>	<i>2025-04-23</i>
<i>4.</i>	<i>Tauragės rajono savivaldybės administracija</i>	<i>Administracijos direktorė Gintarė Rakauskienė</i>	<i>2024-10-25</i>

Projekto vadovas

V. Matulevičius At. Nr. 32198



UAB „Tauragės vandenys”

Tauragės rajono savivaldybės administracija
Respublikos g. 2, Tauragės m.

2024-05- Nr.
į 2024-05-09 Nr. PD-2024-97

PRISIJUNGIMO SĄLYGOS

Rengiant Kalno gatvės, Tauragės m., Tauragės r. sav. kapitalinio remonto techninį darbo projektą, numatomi sekantys projektavimo reikalavimai:

1. Pažeminant kelio dangą daugiau nei per 30 cm, atitinkamai projektuoti po nauja kelio danga esančių vandentiekio tinklų pažeminimą.
2. Į projektuojamą teritoriją patenkančių vandentiekio, buitinių nuotekų šulinių dangčių aukštį sulygtinti su planuojamu dangos aukščiu.
3. Dangos paviršiaus altitudę projektuoti nepažeidžiant minimalaus leistino nuotekų vamzdinių įgilinimo.
4. Rekomenduojame suprojektuoti ir pastatyti vandentiekio tinklų atšakas Kalno g. 9 ir Kalno g. 20 sklypams, siekiant ateityje išvengti naujai įrengtos dangos ardymo.
5. Suprojektuoti ir pastatyti paviršinių nuotekų tinklus, juos pajungiant į Smėlynų gatvėje esančių paviršinių nuotekų tinklus. Surinkimo šulinėlių dydį projektuoti ne mažesnio nei d700 skersmens.
6. Jungiantis į paviršinių nuotekų tinklus, neviršyti paviršinių nuotekų išleidimui į nuotakyną nustatytų užterštumo normų: skandinavių medžiagų vidutinė metinė koncentracija – 150 mg/l, didžiausia momentinė koncentracija – 300 mg/l, naftos produktų vidutinė metinė koncentracija – 10 mg/l, didžiausia momentinė koncentracija – 30 mg/l, kitų pavojingųjų medžiagų koncentracija negali viršyti Lietuvos Respublikos aplinkos ministro 2006 m. gegužės 17 d. įsakymu Nr. D1-236 „Dėl nuotekų tvarkymo reglamento patvirtinimo“ patvirtinto Nuotekų tvarkymo reglamento I priede nurodytų medžiagų, II priedo A ir B1 sąrašuose nurodytų medžiagų DLK į gamtinę aplinką ir II priedo B2 sąraše nurodytų medžiagų DLK į nuotekų surinkimo sistemą, išskyrus išimtis, kai Reglamente arba kituose teisės aktuose nustatyti kitokie reikalavimai išleidžiamoms paviršinėms nuotekoms.
7. Projektuojant statinius vadovautis 2019-06-06 Lietuvos Respublikos specialiųjų žemės naudojimo sąlygų įstatymo Nr. XIII-2166, III skyriaus dešimtuoju skirsniu (apsaugos zonos ir jose taikomos specialiosios žemės naudojimo sąlygos).

8. Darbų metu pastebėjus vandentiekio ar nuotekų šulinių defektus informuoti UAB „Tauragės vandenys“ atstovus (buitinių nuotekų tinklai tel. 61121, vandentiekio tinklai tel. 61206).
9. Keičiant vandentiekio, buitinių nuotekų šulinių dangčius naujais, senus pristatyti į UAB „Tauragės vandenys“, Šlaito g. 2.
10. Priduodant naujai pastatytus tinklus pateikti inžinerinių tinklų planą (išpildomąją geodezinę nuotrauką).
11. Projektuojamoje teritorijoje atstatyti sunaikintus šulinių žymėjimo ženklus.
12. Statybos metu pažeidus nuotekų tinklus ir juos sutvarkius pateikti televizinę diagnostiką.
13. Projektą derinti su UAB „Tauragės vandenys“ ir pateikti suderinto projekto skaitmeninę kopiją.

Laikintai einantis plėtros ir infrastruktūros skyriaus viršininko pareigas

Julijus Urbutis

Petras Kazlauskas, (8 446) 55 269

Uždaroji akcinė bendrovė, Šlaito g. 2, LT-72107 Tauragė, tel.(8 446) 61 174,
el. p. administracija@tauragesvandenys.lt, www.tauragesvandenys.lt
Duomenys kaupiami ir saugomi Juridinių asmenų registre, įmonės kodas 179249836,
PVM mokėtojo kodas LT792498314

DETALŪS METADUOMENYS

Dokumento sudarytojas (-ai)	UAB "Tauragės vandenys" 179249836, Šlaito g. 2, Tauragė
Dokumento pavadinimas (antraštė)	PRISIJUNGIMO SĄLYGOS, KALNO G. REKONSTRAVIMAS, KL PAJUNGIMAS.
Dokumento registracijos data ir numeris	2024-05-09 Nr. PS-2024-99
Dokumento gavimo data ir dokumento gavimo registracijos numeris	–
Dokumento specifikacijos identifikavimo žymuo	ADOC-V1.0
Parašo paskirtis	Pasirašymas
Parašą sukūrusio asmens vardas, pavardė ir pareigos	Julijus Urbutis, I.e.p , Plėtros ir infrastruktūros skyrius
Sertifikatas išduotas	JULIJUS URBUTIS LT
Parašo sukūrimo data ir laikas	2024-05-09 11:39:30 (GMT+03:00)
Parašo formatas	XAdES-EPES
Laiko žymoje nurodytas laikas	–
Informacija apie sertifikavimo paslaugų teikėją	EID-SK 2016, AS Sertifitseerimiskeskus EE
Sertifikato galiojimo laikas	2021-09-17 16:21:29 – 2026-09-16 23:59:59
Informacija apie būdus, naudotus metaduomenų vientisumui užtikrinti	"Registravimas" paskirties metaduomenų vientisumas užtikrintas naudojant "RCSC IssuingCA, VI Registru centras - i.k. 124110246 LT" išduotą sertifikatą "Dokumentų valdymo sistema Avilys, Tauragės vandenys, UAB, į.k. 179249836 LT", sertifikatas galioja nuo 2021-09-14 16:22:48 iki 2024-09-13 16:22:48
Pagrindinio dokumento priedų skaičius	–
Pagrindinio dokumento priedamų dokumentų skaičius	–
Priedamo dokumento sudarytojas (-ai)	–
Priedamo dokumento pavadinimas (antraštė)	–
Priedamo dokumento registracijos data ir numeris	–
Programinės įrangos, kuria naudojantis sudarytas elektroninis dokumentas, pavadinimas	Dokumentų valdymo sistema Avilys, versija 3.5.76.1
Informacija apie elektroninio dokumento ir elektroninio (-ių) parašo (-ų) tikrinimą (tikrinimo data)	Atitinka specifikacijos keliamus reikalavimus. Visi dokumente esantys elektroniniai parašai galioja (2024-05-09 11:40:00)
Paieškos nuoroda	–
Papildomi metaduomenys	Nuorašą suformavo 2024-05-09 11:40:00 Dokumentų valdymo sistema Avilys



TAURAGĖS RAJONO SAVIVALDYBĖS ADMINISTRACIJOS TAURAGĖS MIESTO SENIŪNIJA

Biudžetinė įstaiga, Respublikos g. 2, 72255 Tauragė.

Duomenys kaupiami ir saugomi Juridinių asmenų registre, kodas 188737457.

Seniūnijos duomenys: biudžetinės įstaigos filialas, V. Kudirkos g. 9, 72217 Tauragė, tel. (8 446) 61 511,
el. paštas seniunas@taurage.lt. Duomenys kaupiami ir saugomi Juridinių asmenų registre, kodas 188655889

UAB „Medstatyba“
Ateities g. 10, Vilnius
LT – 08303
Įmonės kodas 122603589

2024-12-17 Nr.17/1

DĖL PROJEKTAVIMO SĄLYGŲ GATVĖS APŠVIETIMUI

**„Kelio (gatvės) ir nuotekų šalinimo tinklo Tauragės r. sav., Tauragės m., Kalno g.,
rekonstravimo ir statybos projektas”**

PROJEKTAVIMO (TECHNINĖ) UŽDUOTIS

1. Objektas: Kelio (gatvės) ir nuotekų šalinimo tinklo Tauragės r. sav., Tauragės m., Kalno g., rekonstravimo ir statybos projektas.
2. Numatyti rekonstruojamos gatvės apšvietimą kabeline požemine linija, verinama į apsauginius kabelių vamzdžius, apšviečiant važiuojamąją dalį, šaligatvius bei pėsčiųjų perėjas LED tipo juodos spalvos šviestuvais ant metalinių juodai dažytų atramų (RAL derinti projekto metu). Esamus nereikalingus šviestuvus, gembes, laidus demontuoti. Demontuotas medžiagas pristatyti į Tauragės seniūnijos sandėlį. Jeigu bus nereikalingų gelžbetoninių atramų – demontuoti bei utilizuoti.
3. Maitinimą numatyti iš artimiausios esamos apšvietimo atramos Smėlynų g.
4. Projektiniai sprendiniai turi būti derinami su užsakovu.

Tauragės miesto seniūnas

Žilvinas Majus

Renatas Šimkus, tel. +370 674 87154, el. p. renatas.simkus@taurage.lt

NEKILNOJAMOJO TURTO REGISTRO DUOMENŲ BAZĖS IŠRAŠAS

2024-02-12 09:25:43

1. Nekilnojamojo turto registre įregistruotas turtas:

Registro Nr.: 44/2420933
Registro tipas: Statiniai
Sudarymo data: 2020-02-14
Tauragė, Kalno g.

2. Nekilnojamieji daiktai:

2.1. Kelias (gatvė) - Kalno gatvė
Tauragė, Kalno g.
Aprašymas / pastabos: Gatvės kategorija - D.
Unikalus daikto numeris: 4400-5401-0041
Daikto pagrindinė naudojimo paskirtis: Kelių (gatvių)
Žymėjimas plane: 1-14
Statybos pradžios metai: 1975
Statybos pabaigos metai: 1975
Statinio kategorija: II grupės nesudėtingasis
Baigtumo procentas: 100 %
Ilgis: 0.10 km
Plotas: 56.02 kv. m
Danga: Žvyras
Eismo juostų skaičius: Dvi
Gatvės kategorija: Pagalbinė
Atkūrimo sąnaudos (statybos vertė): 17300 Eur
Atkuriamoji vertė: 4330 Eur
Atkūrimo sąnaudų (statybos vertės) ir atkuriamosios vertės
nustatymo data: 2020-02-21
Vidutinė rinkos vertė: 4330 Eur
Vidutinės rinkos vertės nustatymo būdas: Atkuriamoji vertė
Vidutinės rinkos vertės nustatymo data: 2020-02-21
Kadastro duomenų nustatymo data: 2020-02-21

2.2. Kelias (gatvė) - Kalno gatvė
Tauragė, Kalno g.
Aprašymas / pastabos: Gatvės kategorija - D.
Unikalus daikto numeris: 4400-5401-0030
Daikto pagrindinė naudojimo paskirtis: Kelių (gatvių)
Žymėjimas plane: 1-44
Statybos pradžios metai: 1975
Statybos pabaigos metai: 1975
Statinio kategorija: II grupės nesudėtingasis
Baigtumo procentas: 100 %
Ilgis: 0.32 km
Plotas: 346.75 kv. m
Danga: Žvyras
Eismo juostų skaičius: Dvi
Gatvės kategorija: Pagalbinė
Atkūrimo sąnaudos (statybos vertė): 71700 Eur
Atkuriamoji vertė: 17900 Eur
Atkūrimo sąnaudų (statybos vertės) ir atkuriamosios vertės
nustatymo data: 2020-02-21
Vidutinė rinkos vertė: 17900 Eur
Vidutinės rinkos vertės nustatymo būdas: Atkuriamoji vertė
Vidutinės rinkos vertės nustatymo data: 2020-02-21
Kadastro duomenų nustatymo data: 2020-02-21

3. Daikto priklausiniai iš kito registro: įrašų nėra

4. Nuosavybė:

4.1. Nuosavybės teisė
Savininkas: TAURAGĖS RAJONO SAVIVALDYBĖ, a.k. 111107410
Daiktas: kelias (gatvė) Nr. 4400-5401-0041, aprašytas p. 2.1.
Įregistravimo pagrindas: 2020-10-14 Savivaldybės tarybos sprendimas Nr. 1-266
Įrašas galioja: Nuo 2020-11-12

4.2. Nuosavybės teisė
Savininkas: TAURAGĖS RAJONO SAVIVALDYBĖ, a.k. 111107410
Daiktas: kelias (gatvė) Nr. 4400-5401-0030, aprašytas p. 2.2.
Įregistravimo pagrindas: 2020-04-22 Savivaldybės tarybos sprendimas Nr. 1-128
Įrašas galioja: Nuo 2020-05-14

5. Valstybės ir savivaldybių žemės patikėjimo teisė: įrašų nėra

6. Kitos daiktinės teisės:

6.1. Turto patikėjimo teisė
Patikėtinis: Tauragės rajono savivaldybės administracijos Tauragės miesto seniūnija, a.k. 188655889
Daiktas: kelias (gatvė) Nr. 4400-5401-0030, aprašytas p. 2.2.
kelias (gatvė) Nr. 4400-5401-0041, aprašytas p. 2.1.
Įregistravimo pagrindas: 2020-11-09 Perdavimo - priėmimo aktas Nr. 29-188
Įrašas galioja: Nuo 2021-10-20

7. Juridiniai faktai: įrašų nėra

8. Žymos: įrašų nėra

9. Teritorijos, kuriose taikomos SŽNS, įrašytos į NTK kadastro duomenų byloje įrašytų duomenų pagrindu: įrašų nėra

10. Daikto registravimas ir kadastro žymos:

- 10.1. **Suformuotas naujas (daikto registravimas)**
Daiktas: kelias (gatvė) Nr. 4400-5401-0041, aprašytas p. 2.1.
Įregistravimo pagrindas: 2020-02-21 Nekilnojamojo daikto kadastro duomenų byla
2020-10-14 Savivaldybės tarybos sprendimas Nr. 1-266
Įrašas galioja: Nuo 2020-11-04
- 10.2. **Kadastrinius matavimus atliko (kadastro žyma)**
EVELINA TROMBAČIK
Daiktas: kelias (gatvė) Nr. 4400-5401-0041, aprašytas p. 2.1.
Įregistravimo pagrindas: 2015-06-25 Kvalifikacijos pažymėjimas Nr. 2M-M-2291
2020-02-21 Nekilnojamojo daikto kadastro duomenų byla
Įrašas galioja: Nuo 2020-11-04
- 10.3. **Suformuotas naujas (daikto registravimas)**
Daiktas: kelias (gatvė) Nr. 4400-5401-0030, aprašytas p. 2.2.
Įregistravimo pagrindas: 2020-02-21 Nekilnojamojo daikto kadastro duomenų byla
2020-04-22 Savivaldybės tarybos sprendimas Nr. 1-128
Įrašas galioja: Nuo 2020-05-12
- 10.4. **Kadastrinius matavimus atliko (kadastro žyma)**
EVELINA TROMBAČIK
Daiktas: kelias (gatvė) Nr. 4400-5401-0030, aprašytas p. 2.2.
Įregistravimo pagrindas: 2015-06-25 Kvalifikacijos pažymėjimas Nr. 2M-M-2291
2020-02-21 Nekilnojamojo daikto kadastro duomenų byla
Įrašas galioja: Nuo 2020-05-12

11. Duomenys apie įregistruotas teritorijas, kuriose taikomos specialiosios žemės naudojimo sąlygos: įrašų nėra

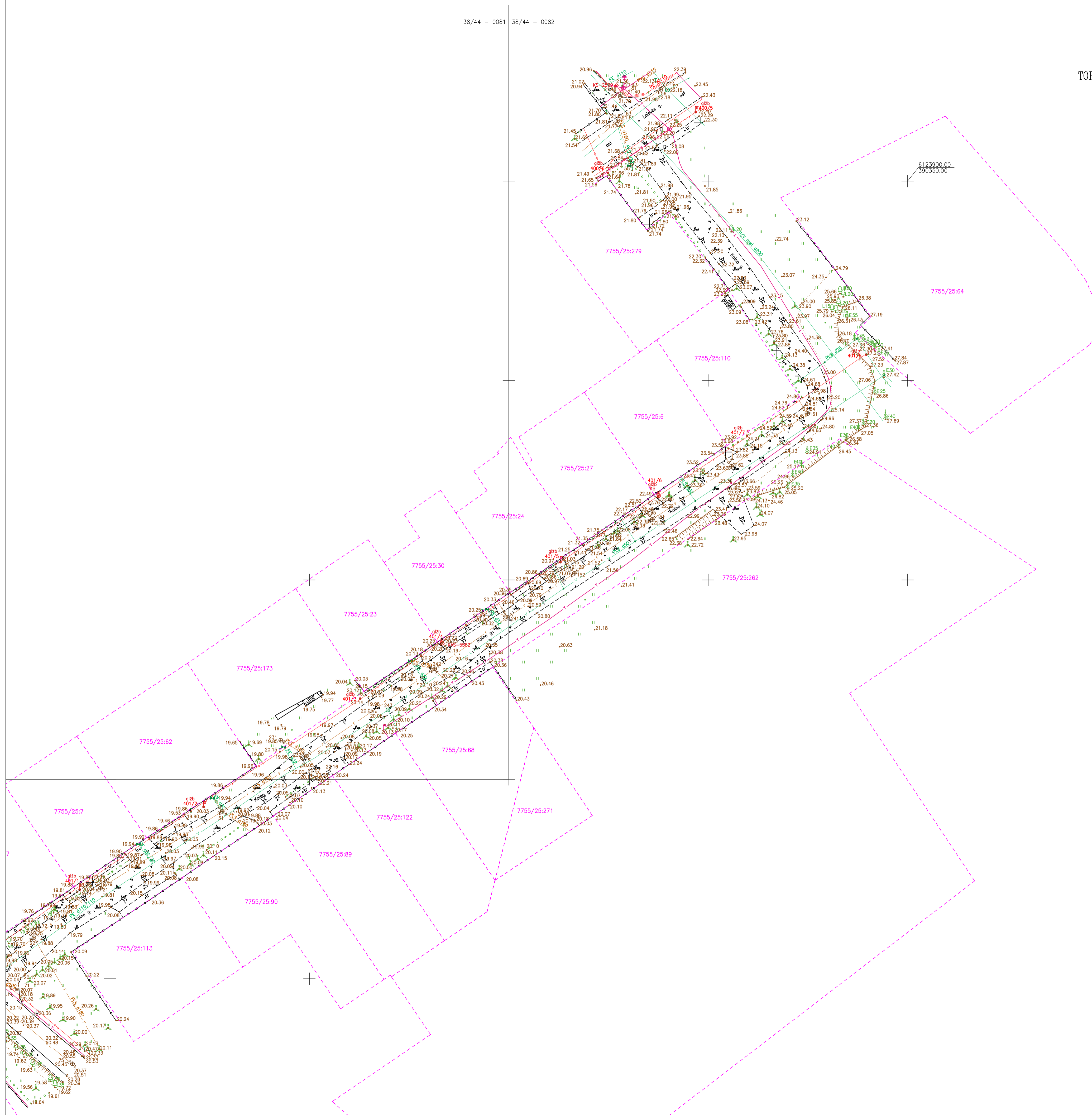
12. Registro pastabos ir nuorodos: įrašų nėra

13. Kita informacija: įrašų nėra

14. Informacija apie duomenų sandoriui tikslinimą: įrašų nėra

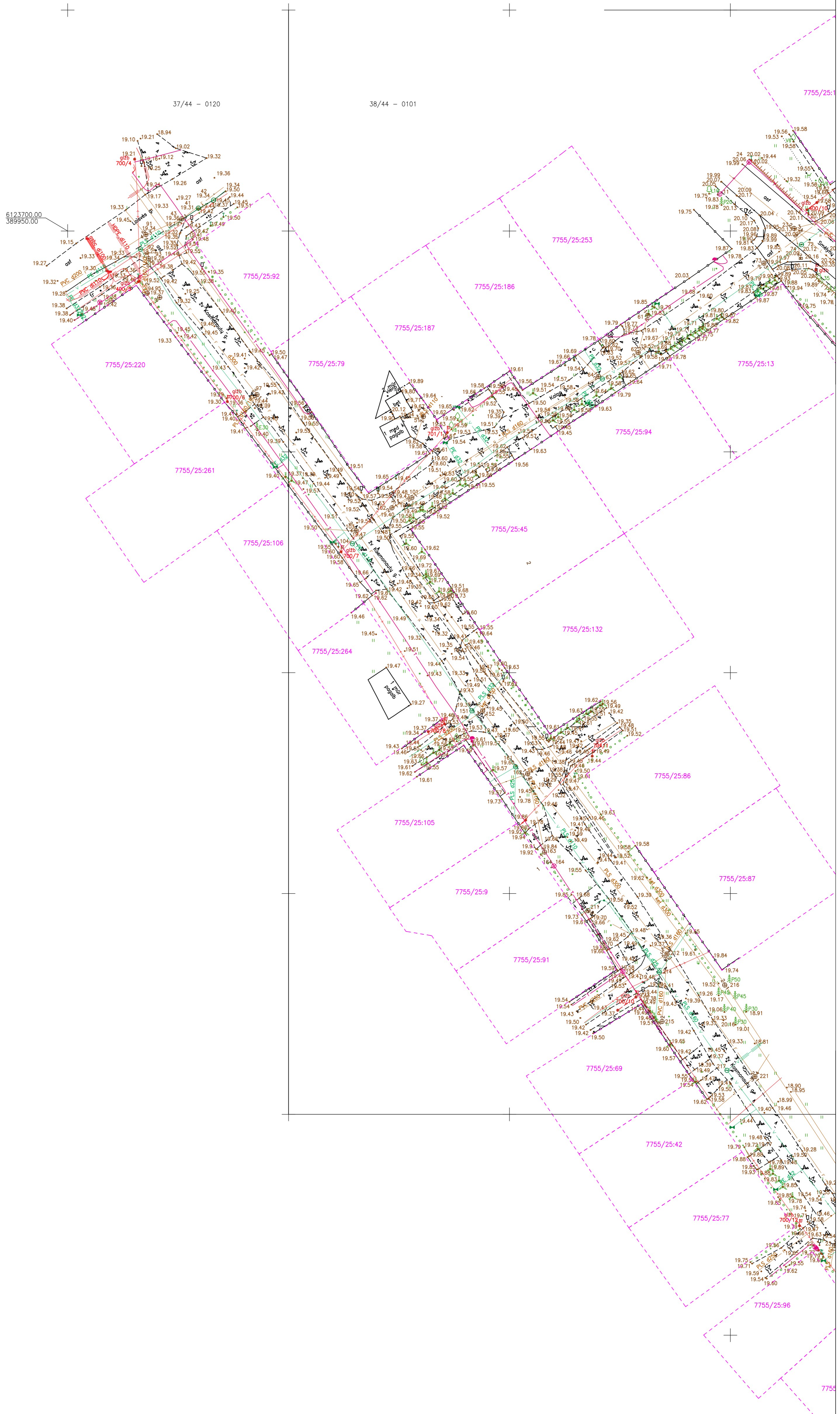
Dokumentą atspausdino

INESA PAULIKIENĖ



Plano tipas: Topografinis planas - pilnas turinys					
Objekto adresas: Kosmonautų g. ir Kalno g., Tauragė					
Aukščių sistema		Koordinatų sistema		Pagrindinis objektų tikslumas, cm	
LAS07	LKS-94	Horizontalus	10	Vertikalus	10
J. Kučiausko I.Į.					
Kv. paž. Nr.	Vardas, pavardė	Parašas	Data		
IGKV-238	Juozas Kučiauskas		2024-03	A.V.	
Užsakovas: UAB "MedStatyba"		Lapo Nr.	Lapų sk.		
THSI-20240328-017804		1	3		

TOPOGRAFINIS PLANAS M 1:500



Plano tipas: Topografinis planas - pilnas turinys					
Objekto adresas: Kosmonautų g. ir Kalno g., Tauragė					
Aukščių sistema	Koordinatų sistema	Pagrindinis objektų tikslumas, cm			
LAS07	LKS-04	Horizontalus:	10	Vertikalus:	10
J. Kučiausko I.Į.					
Kv. paž. Nr.	Vardas, pavardė	Parasas	Data		
1GKV-238	Juozas Kučiauskas		2024-03	A.V.	
Užsakovas: UAB "MedStatyba"		Lapo Nr.	Lapų sk.		
THSI-20240328-017804		2	3		

TOPOGRAFINIS PLANAS M 1:500



Plano tipas: Topografinis planas - pilnas turinys					
Objekto adresas: Kosmonautų g. ir Kalno g., Tauragė					
Aukštųjų sistema		Koordinacių sistema		Pagrindinis objektų tikslumas, cm	
LAS07	LKS-94	Horizontalus:	10	Vertikalus:	10
J. Kučiausko I.Į.					
Kv. paž. Nr.	Vardas, pavardė	Parašas	Data		
1GKV-238	Juozas Kučiauskas		2024-03	A.V.	
Užsakovas: UAB "MedStatyba"			Lapo Nr.	Lapų sk.	
THISI-20240328-017804			3	3	

TIIS paslaugos

"Topografinių ir inžinerinių tinklų planų erdvinių duomenų teikimas derinti ir tvarkyti" ataskaita

Sugeneruota: 2024-04-16 09:23

Paslaugos gavėjo informacija

Vardas ir pavardė: JUOZAS KUČIAUSKAS
GKP: 1GKV-238

Paslaugos užsakymo informacija

Numeris: TIIS1-20240328-017804
Paslaugos nuoroda: <https://tiiis.planuojustatau.lt/portal/orders/TIIS1-20240328-017804>
Pavadinimas: Kalno g. ir Kosmonautų g., Tauragė
Adresas: Kalno g. ir Kosmonautų g., Tauragė
Prašymo teritorija: 1.85 ha
Pateikto plano tipas: Topografinis planas – pilnas turinys
Rezervuoti šulinių numeriai: Ne
Paslaugos gavėjo komentaras:
Paslaugos gavėjo įkeltas dokumentas: TaurageU.pdf, TaurageA-1.pdf, TaurageD3.pdf, TaurageD2.pdf, TaurageD1.pdf
Paslaugos būseną: Prašymas ir erdviniai duomenys priimti

Pateiktą planą ir plano ED suderino

EDT organizacija: Tauragės rajono savivaldybės administracija (63)
EDT grupė: Tauragės r. sav. - Architektūros ir geodezijos skyrius (264)
Priimtas sprendimas: Erdviniai duomenys priimti
Administracinį sprendimą priėmusio asmens vardas ir pavardė: SAULIUS DRAGŪNAS
Pateiktas tikrinti EDR: TaurageD(1).dwg
Pridėti dokumentai: TaurageU.pdf, TaurageA-1.pdf, TaurageD3.pdf, TaurageD2.pdf, TaurageD1.

Veiksmų ir organizacijos priimtų sprendimų išsklotinė

2024-03-28 12:27:35 Gauta užduotis "Priimti ED (TOPO)"
2024-04-05 13:57:34 Atmesti: neteisingi duomenys
2024-04-08 12:30:58 Gauta užduotis "Priimti ED (TOPO)"
2024-04-16 09:17:57 Erdviniai duomenys priimti

ED pateikti susipažinti

Organizacija: AB „Energijos skirstymo operatorius“ ESO (80)
Organizacijos grupė: AB „Energijos skirstymo operatorius“. Elektros duomenys (81)
Gautas EDR: TaurageD(1).dwg

ED pateikti susipažinti

Organizacija: AB „Energijos skirstymo operatorius“ ESO (80)
Organizacijos grupė: AB „Energijos skirstymo operatorius“. Klaipėdos regionas, dujotiekio
Gautas EDR: TaurageD(1).dwg

ED pateikti susipažinti

Organizacija: Tauragės rajono savivaldybės administracija (63)
Organizacijos grupė: Tauragės r. sav. - Kaimo reikalų skyrius (265)
Gautas EDR: TaurageD(1).dwg

ED pateikti susipažinti

Organizacija: Telia Lietuva, AB (86)
Organizacijos grupė: Telia Lietuva, AB. Klaipėdos regionas, ryšių tinklo duomenys (420)
Gautas EDR: TaurageD(1).dwg

ED pateikti susipažinti

Organizacija: UAB „Tauragės vandenys“ (109)
Gautas EDR: TaurageD(1).dwg



UAB Tyrimų laboratorija
Fizikinių tyrimų laboratorija
Tiekėjų g. 19F, Kretinga
Tel. +370 670 96240

LIETUVOS GEOLOGIJOS TARNYBA
PRIE APLINKOS MINISTERIJOS
LEIDIMAS TIRTI ŽEMĖS GELMES
2020-06-12 Nr. 1834882

Vadovaujantis Lietuvos Respublikos žemės gelmių
įstatymu leidžiama UAB Tyrimų laboratorija atlikti inžinerinį
geologinį (geotechninį) tyrimą

PROJEKTINIŲ INŽINERINIŲ GRUNTO GEOLOGINIŲ TYRIMŲ ATASKAITA

Užsakymo numeris: 0431

Tyrimų užsakovas: UAB „Medstatyba“

Ataskaitos pavadinimas: gatvė Kalno g. atkarpa, Tauragės m. II geotechninės kategorijos inžineriniai geologiniai
– geotechniniai tyrimai

Tyrimo identifikavimo numeris Žemės gelmių registre: 48621-2024

Ataskaitą paruošė: inž. geologė Jūratė Vaznytė (leidimo tirti žemės gelmes Nr.2026136) Data: 2024-04-24

**Šio elektroninio dokumento autentiškumas privalo būti patvirtintas elektroniais parašais.
Peržiūrėti elektroninių parašų duomenis ir patikrinti jų galiojimą galite PDF failų peržiūros programoje
[Adobe Acrobat Reader DC](#) spustelėję „Signature panel“.
Spausdintos, antspauduotos, pasirašytos ranka protokolo versijos negalioja.**

TURINYS

I. Įvadas	3
II. Bendrieji duomenys	4
III. Geologinė sandara	4
IV. Hidrogeologinės sąlygos	4
V. Gruntų sudėtis ir inžineriniai geologiniai sluoksniai	5
VI. Gruntų fizikinės ir mechaninės savybės	5
VII. Geologiniai procesai ir reiškiniai	5
VIII. Statinio pamatų ir statinio pagrindo būklės vertinimas	5
IX. Išvados ir rekomendacijos	6
X. Ataskaitos tekstiniai ir grafiniai priedai	7
Priedas Nr. 1. Techninės užduoties kopija	7
Priedas Nr. 2. Tyrimų įmonei ir subrangovams Lietuvos geologijos tarnybos išduotų leidimų kopijos	9
Priedas Nr. 3. Ištirto sklypo padėties vietovėje schema	12
Priedas Nr. 4. Lauko darbų tyrimų vietų geodezinių koordinačių žiniaraštis	13
Priedas Nr. 5. Planas su lauko darbų tyrimų vietomis ir inžinerinių geologinių pjūvių linijomis	14
Priedas Nr. 6. Geotechninio zondavimo kreivės ir inžinerinių geologinių tyrimų gręžinių stulpeliai	15
Priedas Nr. 7. Inžinerinis geologinis pjūvis	19
Priedas Nr. 8. Gruntų geotechninių rodiklių suvestinė lentelė	20
Priedas Nr. 9. Gruntų geotechninių savybių tyrimų protokolai	21
Priedas Nr. 10. Žemės gelmių geologinių tyrimų registracijos lapas	25

I. ĮVADAS

Tyrimų vieta, adresas: Kalno g. atkarpa, Tauragės m..

Tyrimų užsakovas: UAB „Medstatyba“

Tyrimų vadovas/ė: Jūratė Vaznytė

Tyrimų ploto koordinatės (LKS-94):X-6123689, Y-390091 žr. Priedas Nr. 1

Tyrimų paskirtis ir stadija: projektiniai tyrimai

Statinio paskirtis, pavadinimas: gatvė, susisiekimo komunikacija

Statinio kategorija: neypatingas

Geotechninė kategorija: antra

Lauko darbai atlikti: 2024 m. kovo mėnesį

Nukrypimai nuo techninės užduoties: –

Anksčiau atlikti tyrimai: -

Duomenys apie tyrimų darbus: `

Darbų rūšis	Metodai	Įranga	Metrologinė patikra	Normatyviniai dokumentai	Atliko
		Pavadinimas			
Lauko darbai	Gręžimo ir zondavimo įrangos pozicionavimas ir tyrimo taškų koordinatinių nustatymas	GEOMAX Zenith 16, S. Nr. 1783465	–	–	UAB „Tyrimų laboratorija“ (leidimas tirti žemės gelmes Priedas Nr.3)
	Gręžinių gręžimas	Geotech GEORIG 220	–	EN ISO 22475-1 LST EN ISO 1997-2:2007	
	Gręžinių aprašymas	–	–	LST EN ISO 14688-1:2017 LST EN ISO 14688-2:2017	
	Bandytas pjezokūginiu penetrometru (CPT)	Tenzo zondas CPT Nr. 0333	Kalibravimo liudijimo Nr.: 082525, data: 2020-09-04 kalibravimo sertifikatas: tyrimulaboratorija.lt/CPT/082525.jpg	LST EN ISO 22476-1:2012 EN ISO 22475-1 LST EN ISO 1997-2:2007	
Laboratoriniai darbai	Vandens kiekio nustatymas	–	–	LST EN ISO 17892-1:2015	UAB „Grunto laboratorija“ (leidimas tirti žemės gelmes Priedas Nr.3)
	Tūrinio tankio nustatymas	–	–	LST EN ISO 17892-2:2015	
	Takumo ir plastiškumo ribų nustatymas	–	–	LST EN ISO 17892-12:2018	
	Pralaidumo vandeniui nustatymas esant pastoviam ir kintančiam spūdžiui	–	–	LST CEN ISO/TS 17892-11:2005	
	Dalelių tankio nustatymas	–	–	LST EN ISO 17892-3:2016	
	Granulimetrinės sudėties nustatymas	–	–	LST EN ISO 17892-4:2017	
	Gruntų identifikavimas; klasifikavimas	–	–	LST EN ISO 14688-1:2018;	

Darbų rūšis	Metodai	Įranga		Normatyviniai dokumentai	Atliko
		Pavadinimas	Metrologinė patikra		
Duomenų analizė	Gręžinių kolonėlių sudarymas, CPTU duomenų interpretacija	Programinė įranga GEO5 Stratigraphy	–	–	Jūratė Vaznytė (leidimas tirti žemės gelmes Priedas Nr.3)
<p>Statybos sklypo IGG tyrimų ataskaitos duomenys tai pačiai (ar žemesnei) geotechninei kategorijai galioja penkerius metus. Jei nuo IGG tyrimų ataskaitos parengimo praėjo daugiau nei penkeri metai ar konstatuojami inžinerinių geologinių sąlygų pokyčiai, arba nustatoma, kad ataskaitos duomenys yra nepakankami, privaloma atlikti statybos sklypo kontrolinius IGG tyrimus</p>					

II. BENDRIEJI DUOMENYS

Tyrimų sklypas yra santykinai žemėjo pietvakarių kryptimi. Tyrimų reljefas kinta nuo 19,32 m iki 27,87 m.

Sklypo technogeninė situacija (iškasos, sampylos, esami statiniai):

- Sklypo reljefas performuotas. Kelio sankasa siekia 0,5 – 2,5 m gylį.

III. GEOLOGINĖ SANDARA

Geomorfologiniu požiūriu teritorija priklauso Pabaltijo žemumų sričiai, Nemuno žemupio lygumos rajonui, Karšuvos lygumos parajoniui, Jūros fluvio-glacialiniam klioniui.

Sluoksnių geologinis amžius, genezė, sudėtis:

- Technogeniniai (tIV) gruntai slūgso visuose gręžiniuose. Gatvės dangą sudaro mažai dulkingas molingas gerai išrūšiuotas žvyringas smėlis [SM; SG], jo padas yra 0,3 – 0,5 m gylyje. Giliau Gr.6 sutinkamas mažai dulkingas molingas gerai išrūšiuotas smėlis [SD] su maža organinės medžiagos priemaiša.
- Fluvio-glacialiniai (fIII_{nm}) gruntai slūgso visuose gręžiniuose po supiltais gruntais. Juos sudaro mažai dulkingas molingas vidutiniškai išrūšiuotas smėlis, mažai dulkingas molingas gerai išrūšiuotas smėlis, mažai dulkingas molingas gerai išrūšiuotas žvyringas smėlis. Darinių padas gręžiniais nebuvo pasiektas.

Inžinerinių geologinių sluoksnių geometrija:

- Žr. [V. skyrių „Gruntų sudėtis ir inžineriniai geologiniai sluoksniai“](#).

IV. HIDROGEOLOGINĖS SĄLYGOS

Aptikti vandeningieji sluoksniai, nustatyti požeminio vandens tipai, vandeningųjų sluoksnių slūgsojimo sąlygos:

- Sklype tyrimų metu *gruntinis* vandeningas horizontas slūgso 2,3 – 3,0 m gylyje (17,00–19,64 m abs. a.) nuo žemės paviršiaus. Gruntinis vanduo laikosi rupiuose fluvio-glacialiniuose gruntuose. Apatinė vandenspara nebuvo pasiekta.
- Gruntinio vandens lygio svyravimai priklauso nuo kritulių kiekio, metų sezono ir sąveikos su paviršiniaus vandenimis. Prognozuojama, kad gruntinio vandens horizonto lygis veikiamas šių faktorių, tikroje teritorijoje gali kisti ~ 0,5–1,0 m.

V. GRUNTŲ SUDĖTIS IR INŽINERINIAI GEOLOGINIAI SLUOKSNIAI

Žinios apie išskirtus gruntų inžinerinius geologinius sluoksnius, jų geometrinius parametrus, juos sudarančių gruntų sudėtį ir fizinę būklę nusakančius rodiklius, vandeningumą, savybių kitimo pobūdį:

Nr. IGS	Inžinerinio geologinio sluoksnio pavadinimas	Sluoksnio storis (m)	Pastaba
1	supiltas mažai dulkingas molingas žvyringas smėlis, rudas, drėgnas, vidutinio tankumo	0,3–0,5	Slūgso grėžiniuose Nr.:4,5
2	supiltas mažai dulkingas molingas gerai išrūšiuotas žvyringas smėlis, rudas, drėgnas, tankus	0,4–0,7	Slūgso grėžiniuose Nr.:5,6
3	supiltas mažai dulkingas molingas gerai išrūšiuotas smėlis, tamsiai rudas, drėgnas, su maža organinės medžiagos priemaiša	0,6–1,5	Slūgso grėžinyje Nr.:6
4	blogai išrūšiuotas smėlis, rudas, vandeningas, labai purus	0,7–2,0	Slūgso grėžiniuose Nr.:5,6
5	mažai dulkingas molingas gerai išrūšiuotas smėlis, rudas, drėgnas, purus	0,7–1,3	Slūgso grėžiniuose Nr.:4,5
6	mažai dulkingas molingas vidutiniškai išrūšiuotas smėlis, rudas, vandeningas, vidutinio tankumo	0,9–1,6	Slūgso grėžiniuose Nr.:4,6
7	mažai dulkingas molingas gerai išrūšiuotas žvyringas smėlis, pilkas, vandeningas, tankus	1,0–1,7	Slūgso grėžiniuose Nr.:4,5

VI. GRUNTŲ FIZIKINĖS IR MECHANINĖS SAVYBĖS

Lauko darbų ir laboratorinių tyrimų bei tyrimų duomenų apdorojimo rezultatai:

Tyrimų teritorijoje išskirti geologiniai sluoksniai pagal stiprumines savybes priskiriami silpnų – stiprių gruntų kategorijai. Tyrimų metu gauti ir ataskaitoje pateikti gruntų fizikiniai – mechaniniai parametrai taikytini su sąlyga, kad gruntai bus apsaugoti nuo gamtinės sąrangos suardymo, išdžiūvimo, išmirkimo bei peršalimo.

Gruntų geotechninių rodiklių reikšmės pateiktos gruntų geotechninių rodiklių suvestinėje lentelėje ([Priedas Nr. 8](#)).

VII. GEOLOGINIAI PROCESAI IR REIŠKINIAI

Dabartiniai geologiniai procesai ir reiškiniai:

- Šiuolaikinių fizinių ir geologinių procesų, kurie galėtų turėti neigiamos įtakos įrengiant ir eksploatuojant statinius, nenustatyta.

VIII. STATINIO PAMATŲ IR STATINIO PAGRINDO BŪKLĖS VERTINIMAS

Dangą sudaro supiltas mažai dulkingas molingas žvyringas smėlis [SM;SG], kurio storis siekia 30 – 50 cm. Dangos pagrindas nebuvo sutiktas. Šalčiui atsparų sluoksnis sutiktas Gr.5 iki 1,0 m gylio, tai taip pat supiltas mažai dulkingas molingas žvyringas smėlis [SG].

Sankasos gruntai buvo sutikti Gr.6 iki 2,5 m gylio. Juos sudaro dulkingas molingas gerai išrūšiuotas smėlis [SD] su maža organinės medžiagos priemaiša.

Pagal gruntų granulometrijos laboratorinius tyrimus mažai dulkingame molingame žvyringame smėlyje [SM;SG] žvyringų dalelių didesnių nei 2 mm yra 34,5 – 39,0 %. Dulquio/molio dalelių mažesnių nei 0,063 mm, yra 4,8 – 7,0 %, laboratorijoje nustatytas filtracijos koeficientas vidutiniškai yra $7,62 \cdot 10^{-7}$ – $5,00 \cdot 10^{-7}$ m/s. Pagal šiuos parametrus gruntas priklauso šalčiui nejautrių F1 ir vidutiniškai jautrių F2 klasei ir iš dalies tinka kaip šalčiui nejautrus sluoksnis.

IX. IŠVADOS IR REKOMENDACIJOS

1. Tiriama sklypo inžinerinės geologinės sąlygos palankios numatomo statinio statybai.
2. Atkreipiamas dėmesys, kad tyrimų teritorijoje gruntinio vandens lygis laikosi 2,3 – 3,0 m gylyje. Silpni gruntai slūgso iki 2,3 – 6,1 m gylio.
3. Gruntinio vandens horizonto lygis, tirtoje teritorijoje gali svyruoti iki 0,5–1,0 m. Prognozuojamas aukščiausias vandens lygis yra 1,3 – 2,0 m gylyje nuo žemės paviršiaus.
4. Dangą sudaro supiltas mažai dulkingas molingas žvyringas smėlis [SG;SM], kurio storis siekia 30 – 50 cm.
5. Šalčiui atsparų sluoksnis sutiktas Gr.5 iki 1,0 m gylio, tai taip pat supiltas mažai dulkingas molingas žvyringas smėlis [SG].
6. - Dangos gruntų filtracijos koeficientas vidutiniškai yra $7,62 \cdot 10^{-7}$ – $5,00 \cdot 10^{-7}$ m/s. Pagal šiuos parametrus gruntas priklauso šalčiui nejautrių F1 ir vidutiniškai jautrių F2 klasei ir iš dalies tinka kaip šalčiui nejautrus sluoksnis.
7. Tyrimai atlikti pagal užsakovo pateiktą techninę užduotį.

X. ATASKAITOS TEKSTINIAI IR GRAFINIAI PRIEDAI

Priedas Nr. 1. Techninės užduoties kopija

UAB „Medstatyba“
Dokumento sudarytojo pavadinimas
(fizinio asmens vardas ir pavardė ar juridinio asmens pavadinimas)

TECHNINĖ UŽDUOTIS

2024-03-27

Data

1

Dokumento registracijos numeris

IGG tyrimų stadija (pabraukti): žvalgybiniai, projektiniai, papildomi, kontroliniai.

Tyrimų objekto pavadinimas: gatvė

Tyrimų objekto adresas (savivaldybė, seniūnija, gyvenvietė, gatvė, statinio numeris):
Kalno g. atkarpa, Tauragės m.

Užsakovo duomenys: (pavadinimas (v. pavardė), adresas, telefono ryšio Nr., el. pašto adresas UAB „Medstatyba“, Ateities g. 10, 03223 Vilnius, Įm. k. 122603589, tel. nr. +370 699 21500, el. p. info@medstatyba.lt

Projektuotojo duomenys (pavadinimas (v. pavardė), adresas, telefono ryšio Nr., el. pašto adresas):
UAB „Medstatyba“, Ateities g. 10, 03223 Vilnius, Įm. k. 122603589, tel. nr. +370 699 21500, el. p. info@medstatyba.lt

Statybos rūšis (pabraukti): nauja statyba, rekonstrukcija, kapitalinis remontas, kita

Statinio paskirtis: susisiekiimo komunikacijos

Statinio kategorija (pabraukti): ypatingasis, neypatingasis, nesudėtingasis

Nekilnojamųjų kultūros vertybių kodas (jei yra):

Geotechninė kategorija (projektiniuose tyrimuose) (pabraukti): pirma, antra, trečia

Duomenys apie projektuojamo statinio parametrus (ilgis, plotis, aukštis, gylis, plotas):

Perduodamos į pagrindą apkrovos ir jų intensyvumas: -

Tyrimų ploto ribų koordinatės:

Numeris	X	Y
1.	6123689	390091
2.	6123678	390098
3.	6123842	390342
4.	6123910	390293
5.	6123903	390282
6.	6123846	390322

Papildomai nustatomi geotechniniai parametrai: nėra nustatyta

Sąrašas normatyvinių dokumentų, kuriais vadovaujantis atliekami tyrimai:

1. STR 01.04.02:2011 „Inžineriniai geologiniai ir geotechniniai tyrimai“.

2. LST EN 1997-1:2004 ir LST EN 1997-2:2007.
3. LST EN ISO 14688-1 Geotechniniai tyrimai ir bandymai. Gruntų atpažintis ir klasifikavimas. 1 dalis. Atpažintis ir aprašymas.
4. LST EN ISO 14688-2 Geotechniniai tyrimai ir bandymai. Gruntų atpažintis ir klasifikavimas. 2 dalis. Klasifikavimo principai.

Anksčiau sklype atlikti geologiniai tyrimai: nėra atlikta


Kiti papildomi reikalavimai:

1. Išgręžti gręžinius iki 4 m gylio ir atlikti statinio zondavimo bandymus iki stiprių mineralinių gruntų, vadovaujantis „Projektinių inžinerinių geologinių ir geotechninių tyrimų rekomendacijos“, 2015.
2. Nustatyti gruntinio vandens slūgsojimo gylį.
3. Esant sudėtingoms geologinėms sąlygoms spręsti dėl papildomų gręžinių būtinumo, bei gręžinių gylio pakeitimo.
4. Gruntų charakteristikas ir rodiklius pateikti, suderinus su laboratorinių tyrimų rezultatais, pagal zondavimo duomenis.
5. Pateikti inžinerinių geologinių tyrinėjimų ataskaitą.
6. Gręžinių vietas galima nežymiai keisti dėl esamų inžinerinių komunikacijų ar kitų kliūčių.
7. Hidrogeologinės situacijos įvertinimas, požeminio vandens lygio nustatymas, gruntų identifikavimas pagal jų sudėtį ir fizinę būklę, pilnas gruntų klasifikavimo aprašymas ir išvadų pateikimas pagal LST 1331, esamo grunto stiprio nustatymas ir MPa parametrų pateikimas, silpnųjų gruntų geologiniame pjūvyje nustatymas, gamtinių ir technogeninių geologinių reiškinių identifikavimas.

Užsakovas UAB „Medstatyba“, 2024-03-27

V., pavardė, parašas, data

UAB „MEDSTATYBA“
Direktorius
Vytautas STUKAS



Projekto vadovas UAB „Medstatyba“, 2024-03-27


V., pavardė, parašas, data

Projekto vadovas
Vytautas Stukas



Tyrimų vadovas (užduotį gavau), 2024-03-27,

V., pavardė, parašas, data

Albertas Monkevičius


Priedas Nr. 2. Tyrimų įmonei ir subrangovams Lietuvos geologijos tarnybos išduotų leidimų kopijos



**LIETUVOS GEOLOGIJOS TARNYBA
PRIE APLINKOS MINISTERIJOS**

L E I D I M A S
TIRTI ŽEMĖS GELMES

2020-06-12 Nr. 1834882
(data)

Vadovaujantis Lietuvos Respublikos žemės gelmių įstatymu, **l e i d ž i a m a :**

UAB Tyrimų laboratorija
(kodas 30471076, buveinė Kretingos m. sav., Tiekėjų g. 19F)

nuo 2020-06-12
(leidimo įsigaliojimo data)

a t l i k t i :

nemetalinių naudingųjų iškasenų ir vertingųjų mineralų paiešką ir žvalgybą,
inžinerinį geologinį (geotechninį) tyrimą,
ekogeologinį tyrimą.

Direktorius

A.V.

(parašas)

Giedrius Giparas
(vardas ir pavardė)



LIETUVOS GEOLOGIJOS TARNYBA PRIE APLINKOS MINISTERIJOS

LEIDIMAS TIRTI ŽEMĖS GELMES

2021-05-27 Nr. 2026136
Vilnius

JŪRATEI VAZNYTEI

(asmens kodas 49106180781, adresas Viršuliškių g. 75-14, Vilnius)

leidžiama atlikti:

inžinerinį geologinį (geotechninį) tyrimą,

inžinerinį geologinį kartografavimą.

Direktorius

(pareigų pavadinimas)

A.V.

(parašas)

Giedrius Giparas

(vardas ir pavardė)

Dokumentą elektroniniu
parašu pasirašė
GIEDRIUS, GIPARAS
Data: 2022-03-03 11:23:29



LIETUVOS GEOLOGIJOS TARNYBA PRIE APLINKOS MINISTERIJOS

LEIDIMAS TIRTI ŽEMĖS GELMES

2022-03-03 Nr. 3402378

Vilnius

UAB Grunto laboratorija

(kodas 305991839, adresas Kretinga, Guobų aklg. 11, juridinio asmens duomenys kaupiami ir saugomi
Juridinių asmenų registre)

leidžiama atlikti:

požeminio vandens paiešką ir žvalgybą,
inžinerinį geologinį (geotechninį) tyrimą,
ekogeologinį tyrimą.

Direktorius

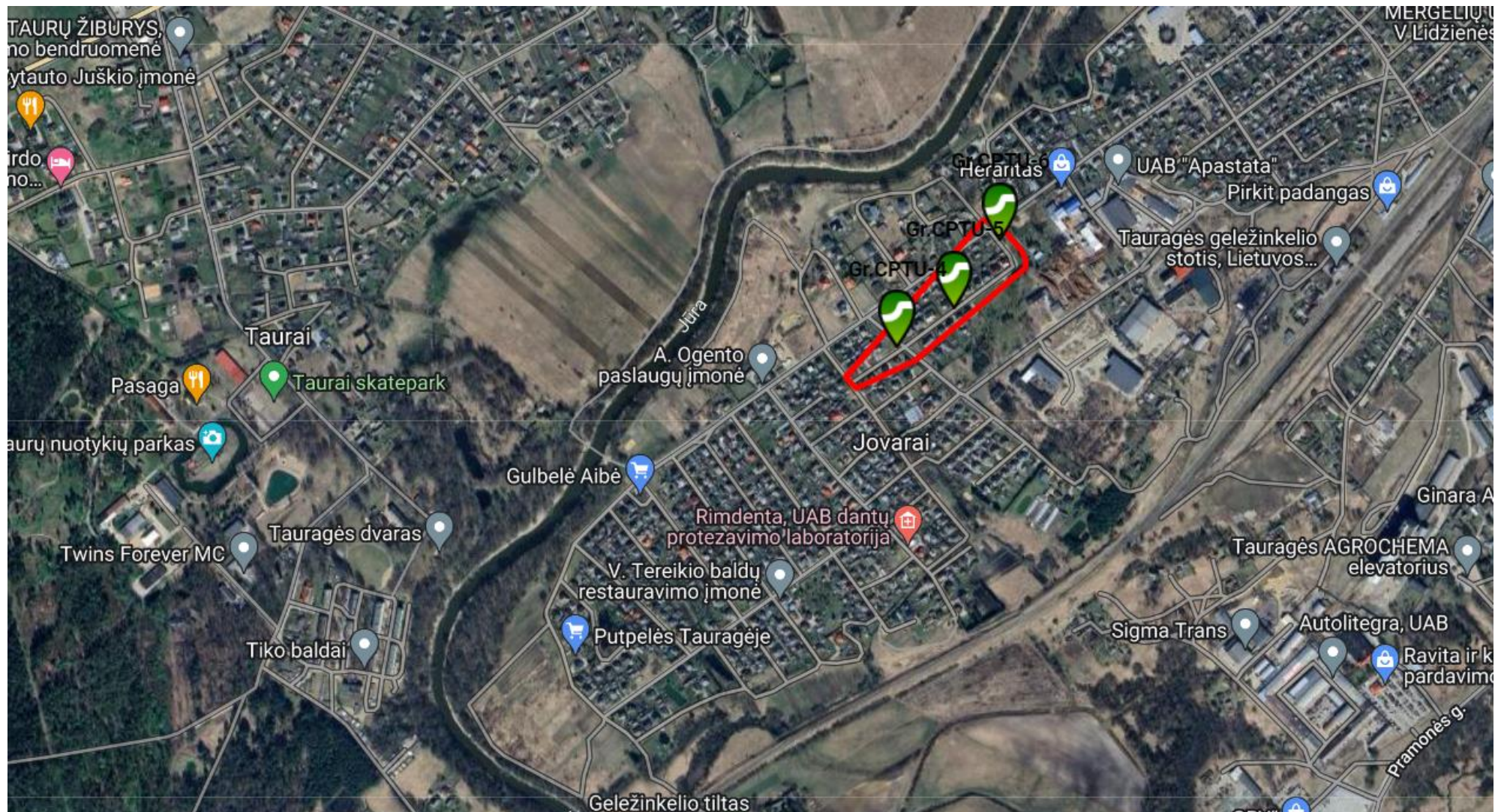
(pareigų pavadinimas) A.V.

(parašas)

Giedrius Giparas

(vardas ir pavardė)

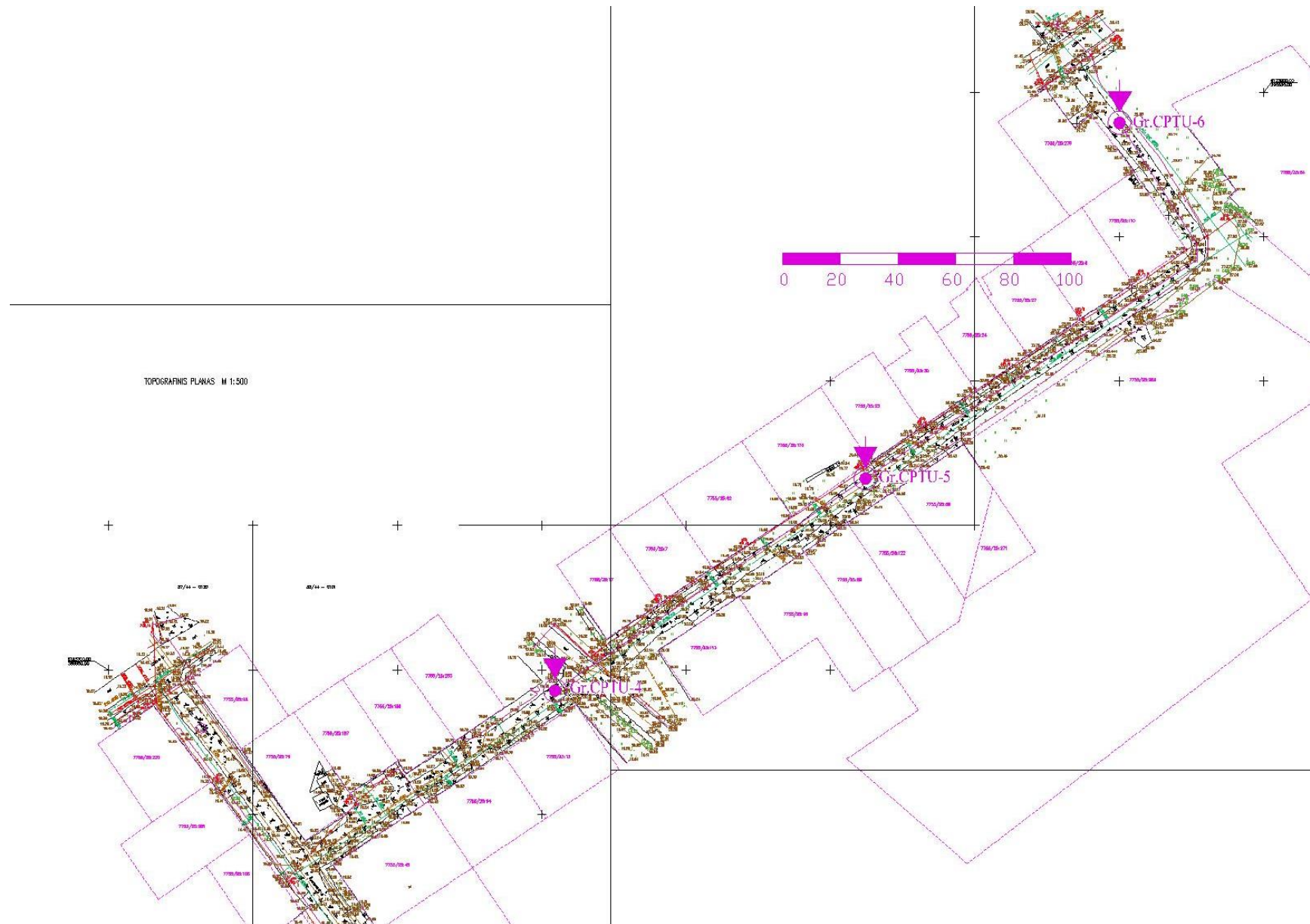
Priedas Nr. 3. Ištirto sklypo padėties vietovėje schema



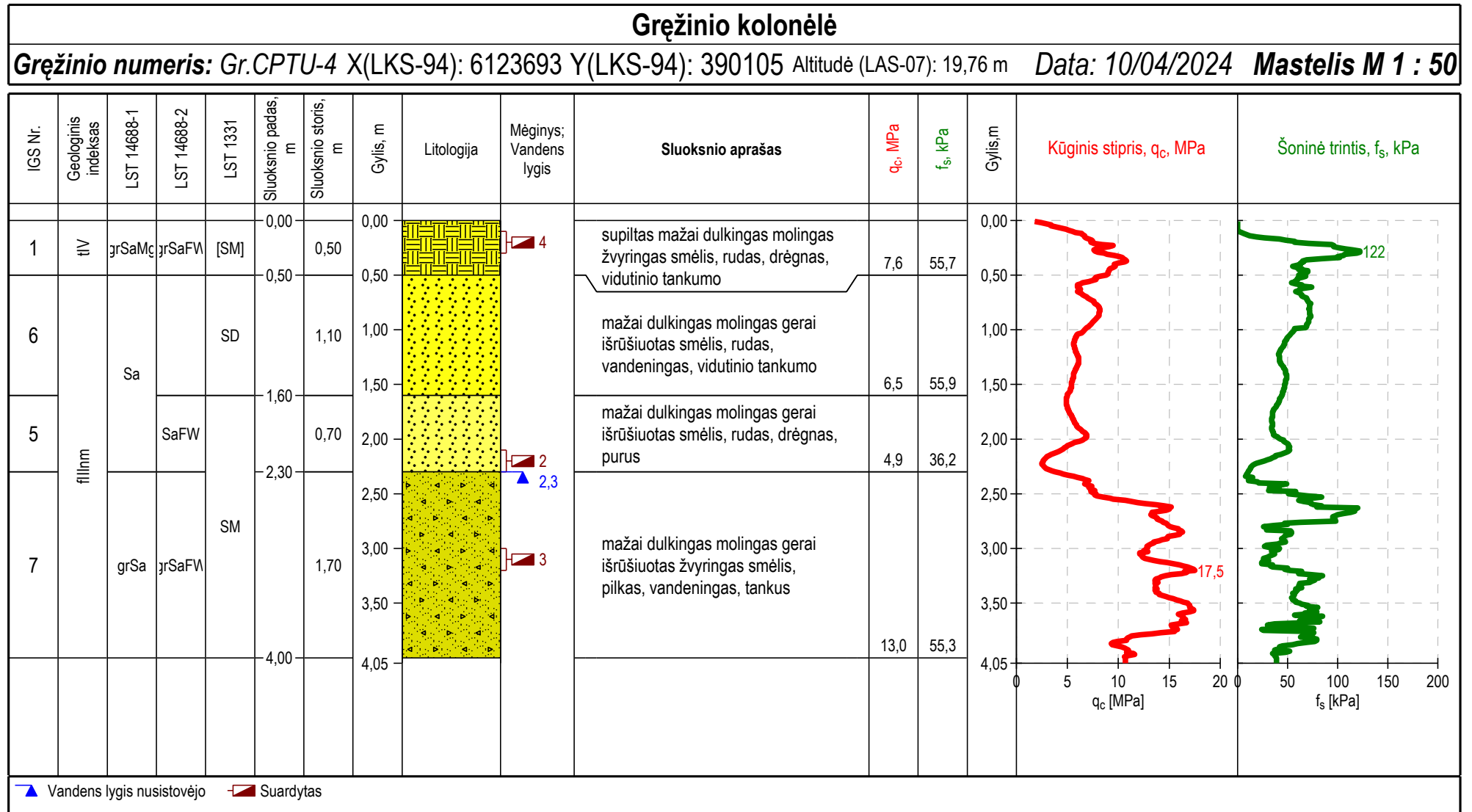
Priedas Nr. 4. Lauko darbų tyrimų vietų geodezinių koordinatų žiniaraštis

Pavadinimas	Koordinatė (LKS-94)		Altitudė (LAS 07)
	x	y	z
Gr.CPTU-4	6123693	390105	19,76
Gr.CPTU-5	6123766	390212	20,00
Gr.CPTU-6	6123889	390300	22,14

Priedas Nr. 5. Planas su lauko darbų tyrimų vietomis ir inžinerinių geologinių pjūvių linijomis

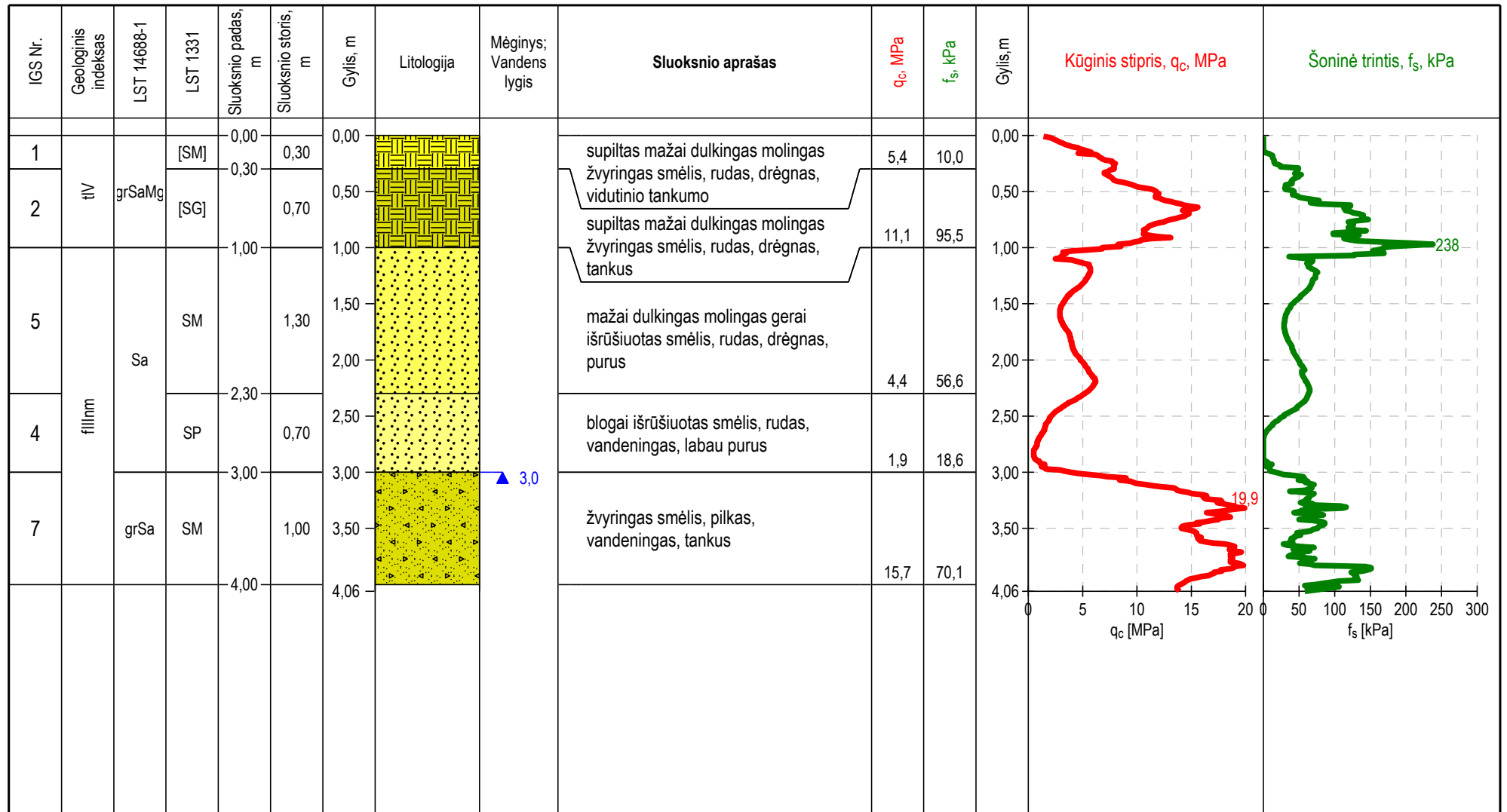


Priedas Nr. 6. Geotechninio zondavimo kreivės ir inžinerinių geologinių tyrimų gręžinių stulpeliai



Gręžinio kolonėlė

Gręžinio numeris: Gr.CPTU-5 X(LKS-94): 6123766 Y(LKS-94): 390212 **Altitudė (LAS-07):** 20,00 m **Data:** 10/04/2024 **Mastelis M 1 : 50**


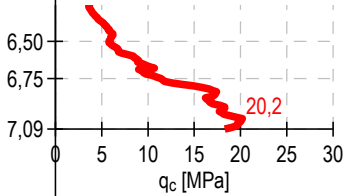
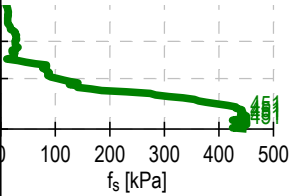


▲ Vandens lygis nusistovėjo

Grėžinio kolonėlė

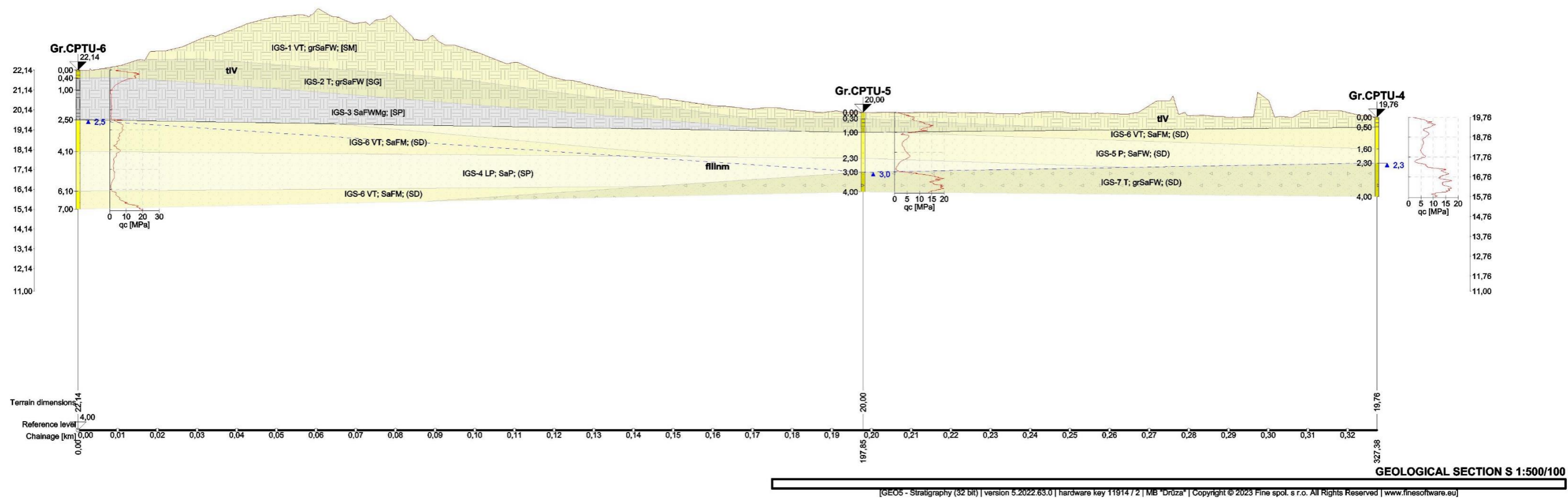
Grėžinio numeris: Gr.CPTU-6 X(LKS-94): 6123889 Y(LKS-94): 390300 Altitudė (LAS-07): 22,14 m Data: 10/04/2024 Mastelis M 1 : 50

IGS Nr.	Geologinis indeksas	LST 14688-1	LST 14688-2	LST 1331	Sluoksniu padas, m	Sluoksniu storis, m	Gylis, m	Litologija	Mėginys; Vandens lygis	Sluoksniu aprašas	q _c , MPa	f _s , kPa	Gylis, m	Kūginis stipris, q _c , MPa	Šoninė trintis, f _s , kPa
2		grSaMg	grSaFW	[SG]	0,00	0,40	0,00	1		supiltas mažai dulkingas molingas žvyringas smėlis, rudas, drėgnas, tankus	13,5	95,1	0,00		
				[SD]	0,40	0,50	0,25				0,50				
3	tIV	SaMg	SaFW	SP	1,00	1,50	1,00	2		supiltas mažai dulkingas molingas gerai išrūšiuotas smėlis, tamsiai rudas, drėgnas, su maža organinės medžiagos priemaiša	5,6	72,4	1,00		
						1,25	1,50				1,25	1,50			
6		SaFM	[SD]		2,50	1,60	2,50	3	2,5	mažai dulkingas molingas gerai išrūšiuotas smėlis, rudas, vandeningas, vidutinio tankumo	1,0	3,4	2,50		
						2,75	3,00				2,75	3,00			
4	fillnm	Sa	SaP	SP	4,10	2,00	4,25	6		blogai išrūšiuotas smėlis, rudas, vandeningas, labai purus	5,7	39,3	4,00		
						4,50	5,00				4,25	5,00			
					6,10		6,00				2,3	14,3	6,00		
							6,25						6,25		

6	filinm	Sa	SD	0,90	6,50 6,75 7,09		mažai dulkingas molingas gerai išrūšiuotas smėlis, rudas, vandeningas, vidutinio tankumo	8,8	103,4	 
---	--------	----	----	------	----------------------	---	--	-----	-------	--

▲ Vandens lygis nusistovėjo ▬ Suardytas

Priedas Nr. 7. Inžinerinis geologinis pjūvis



Priedas Nr. 8. Gruntų geotechninių rodiklių suvestinė lentelė

Geologinis indeksas	IGS	Sluoksnio pavadinimas (žymuo LST 14688-1,2:2018)	Pagal įsakymą dėl IGGT gruntų klasifikacijos Nr.1-175	LST 1331	q_c , ¹	f_s , ¹	E_o , ²	ϕ' , ³	ρ , ⁴	ρ_s , ⁴	w , ⁴	γ_k , ⁵	k_f , ⁴
					MPa	kPa	MPa	laipsniais	Mg/m ³	Mg/m ³	(%)	kN/m ³	m/d
tIV	1	supiltas mažai dulkingas molingas žvyringas smėlis, rudas, drėgnas, vidutinio tankumo	grSaFWMg	[SM]	6,8	38,6	6,8	–	1,63	2,67	1,20	15,99	5,00E-04
tIV	2	supiltas mažai dulkingas molingas gerai išrūšiuotas žvyringas smėlis, rudas, drėgnas, tankus	grSaFWMg	[SG]	12,0	95,4	12,0	–	1,52	2,66	3,60	14,91	7,62E-04
tIV	3	supiltas mažai dulkingas molingas gerai išrūšiuotas smėlis, tamsiai rudas, drėgnas, su maža organinės medžiagos priemaiša	SaFWMg	[SD]	–	–	–	–	1,96	2,67	18,50	19,23	1,16E-04
fIIIInm	4	blogai išrūšiuotas smėlis, rudas, vandeningas, labai purus	SaP	SP	3,5	24,3	5,3	30,40	1,65	2,66	15,20	16,19	–
fIIIInm	5	mažai dulkingas molingas gerai išrūšiuotas smėlis, rudas, drėgnas, purus	SaFW	SM	4,6	49,5	13,8	31,94	1,78	2,67	7,50	17,46	–
fIIIInm	6	mažai dulkingas molingas vidutiniškai išrūšiuotas smėlis, rudas, vandeningas, vidutinio tankumo	SaFM	SD	4,3	35,4	21,9	31,53	1,91	2,67	17,50	18,74	–
fIIIInm	7	mažai dulkingas molingas gerai išrūšiuotas žvyringas smėlis, pilkas, vandeningas, tankus	grSaFW	SM	14,0	60,8	50,8	38,48	1,75	2,67	8,70	17,17	–

1) Vertės pateiktos pagal zondavimo bandymų rezultatus; 2) Vertės pateiktos pagal projektinių inžinerinių geologinių tyrimų rekomendacijų 6 priedą; 3) Vertės pateiktos pagal projektinių inžinerinių geologinių tyrimų rekomendacijų 7 priedą; 4) Vertės pateiktos pagal laboratorinių tyrimų rezultatus; 5) $\gamma_k = \rho \times g$ (g – laisvojo kritimo pagreitis) 6) C_u paskaičiuota pagal „Handbook of Geotechnical Investigation and Design Tables“ Burt Look 2007 p. 60, 62 nurodytomis formulėmis ir lentelėmis 5.14; 5.15. $C_u = q_c / N_k$.

Priedas Nr. 9. Gruntų geotechninių savybių tyrimų protokolai



UAB Grunto laboratorija, J. k. 305991839, Guobų aklg. 11, LT-97120 Kretinga,
tel.: +370 683 22 365 el.p.: info@gruntolaboratorija.lt

GRUNTŲ LABORATORINIŲ TYRIMŲ PROTOKOLAS
Nr. 146
2024.04.19

Užsakovas: UAB Tyrimų laboratorija, J.k. 304171076, Tiekėjų g. 19F, Kretinga, tel. : +370 670 57 879

Projektas: Kalno g. atkarpa, Tauragės m. Gatvė

Mėginių gavimo data: 2024.04.15

Mėginių kiekis: 7

Tyrimai atlikti pagal: LST EN ISO 14688-1:2018 Geotechniniai tyrinėjimai ir bandymai. Gruntų identifikavimas ir klasifikavimas. 1 dalis. Identifikavimas ir aprašymas (ISO 14688-1:2017)

LST EN ISO 14688-2:2018 Geotechniniai tyrinėjimai ir bandymai. Gruntų identifikavimas ir klasifikavimas. 2 dalis. Klasifikavimo principai (ISO 14688-2:2017)

LST 1331:2022 Gruntai, skirti keliams ir jų statiniams. Klasifikacija

LST EN 13039:2012 Organinių medžiagų ir pelenų kiekio nustatymas (ISO 13039:2011)

LST EN ISO 17892-1:2015 Geotechniniai tyrinėjimai ir bandymai. Laboratoriniai grunto bandymai. 1 dalis. Vandens kiekio nustatymas (ISO 17892-1:2014)

LST EN ISO 17892-2:2015 Geotechniniai tyrinėjimai ir bandymai. Laboratoriniai grunto bandymai. 2 dalis. Tūrinio tankio nustatymas (ISO 17892-2:2014)


LST EN ISO 17892-3:2016 Geotechniniai tyrinėjimai ir bandymai. Laboratoriniai grunto bandymai. 3 dalis. Dalelių tankio nustatymas (ISO 17892-3:2015)

LST EN ISO 17892-4:2017 Geotechniniai tyrinėjimai ir bandymai. Laboratoriniai grunto bandymai. 4 dalis. Granulometrinės sudėties nustatymas (ISO 17892-4:2016)

LST EN ISO 17892-12:2018 Geotechniniai tyrinėjimai ir bandymai. Laboratoriniai grunto bandymai. 12 dalis. Takumo ir plastiškumo ribų nustatymas (ISO 17892-12:2018).

Protokolo priedai: 1. Laboratorinių tyrimų rezultatai - 1 lapas
2. Granulometrinės sudėties kreivė(s) - 3 lapai

Tyrimus atliko: laboratorijos inžinierius Aldas Figoras 

Patvirtino: vadovas Vytautas Kryževičius 



**GRUNTO
LABORATORIJA**

UAB Grunto laboratorija, į.k. 305991839, Guobų aklg. 11, LT-97120 Kretinga,
tel.: +370 683 22 365 el.p.: info@gruntolaboratorija.lt

Gruntų laboratorinių tyrimų protokolo Nr. 146 priedas 1-2

LABORATORINIŲ TYRIMŲ REZULTATAI

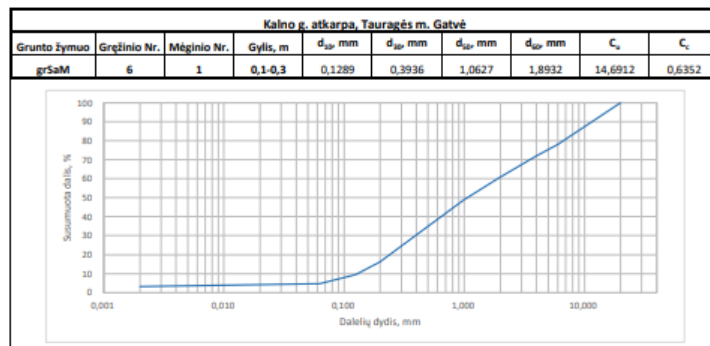
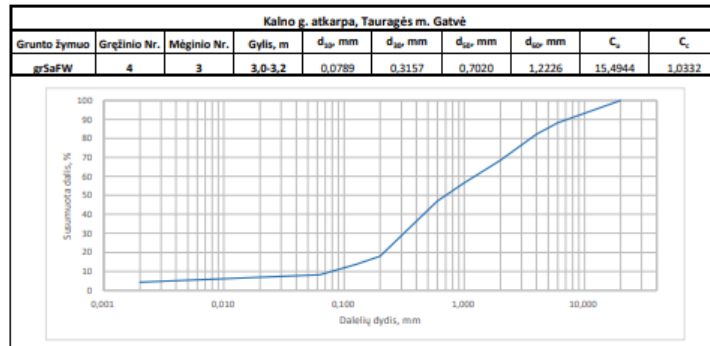
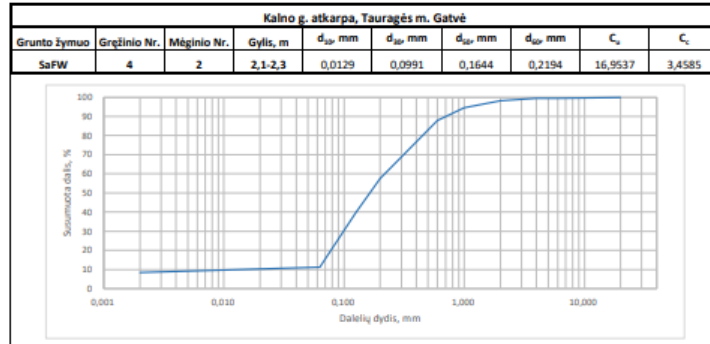
Kalno g. atkarpa, Tauragės m. Gatvė																										
Eil.Nr.	Gręžinio Nr.	Mėginio Nr.	Mėginio paėmimo gylis, m	Skaitiklyje - likęs gruntas, vardiklyje - išsijotas per sietą gruntas, %										Dulkis, % / molis, %	Drėgnis, %	Tankis, Mg*m-3				Poringumo koef., e	Takumas ir plastiškumas		Filtracijos koef., m/s	Jautrumo šačliui klasė(LST 1331:2022)	Žymuo: pagal "IGGT gruntų klasifikacija" /LST 1331:2022	Grunto pavadinimas LST EN ISO 14688-2:2018
				Sietų akučių dydžiai, mm												w	p	ps	pd		w _L /w _p	I _p /I _L				
				20	6,3	4	2	1	0,63	0,2	0,125	0,063	0,0													
1	4	2	2,1-2,3	0,0	0,5	0,0	1,2	3,7	6,7	30,4	17,8	28,3	2,8	7,5	1,78	2,67	1,66	0,61			F2	SaFW	Gerai išrūšiuotas mažai dukingas-molingas smėlis			
				100,0	99,5	99,5	98,2	94,6	87,9	57,4	39,6	11,3	8,5									SM				
2	4	3	3,0-3,2	0,0	11,8	6,2	13,6	11,8	9,5	29,2	4,3	5,2	4,0	8,7	1,75	2,67	1,61	0,65		F2	grSaFW	Žvyringas gerai išrūšiuotas mažai dukingas-molingas smėlis				
				100,0	88,2	82,0	68,4	56,6	47,1	17,9	13,5	8,3	4,3								SM					
3	6	1	0,1-0,3	0,0	22,0	6,1	10,9	12,0	10,4	22,2	6,8	4,7	1,6	3,6	1,52	2,66	1,47	0,81	7,62E-04	F1	grSaM	Žvyringas vidutiniškai išrūšiuotas smėlis				
				100,0	78,0	71,9	61,0	48,9	38,5	16,3	9,6	4,8	3,2								SG					
4	6	2	1,5-1,7	0,0	0,0	0,4	0,7	2,2	4,9	34,5	20,1	23,2	9,1	18,5	1,96	2,67	1,65	0,62	1,16E-04	F2	SaFW	Gerai išrūšiuotas mažai dukingas-molingas smėlis				
				100,0	100,0	99,6	99,0	96,7	91,8	57,3	37,2	14,1	4,9								SD					
5	6	3	2,8-3,0	0,0	0,0	0,0	0,4	1,8	4,0	32,9	26,2	22,8	6,7	17,5	1,91	2,67	1,63	0,64		F1	SaFM	Vidutiniškai išrūšiuotas mažai dukingas-molingas smėlis				
				100,0	100,0	100,0	99,6	97,8	93,8	60,8	34,7	11,8	5,2								SD					
6	6	6	5,6-5,8	0,0	3,4	1,3	1,7	5,1	10,7	55,5	14,4	3,9	0,5	15,2	1,65	2,66	1,43	0,86		F1	SaP	Blogai išrūšiuotas smėlis				
				100,0	96,6	95,3	93,6	88,4	77,7	22,2	7,8	3,8	3,3								SP					
7	4	5	0,1-0,3	0,0	11,9	10,4	12,2	14,2	10,2	23,1	6,2	4,8	2,7	1,2	1,63	2,67	1,62	0,65	5,00E-04	F2	grSaFW	Žvyringas gerai išrūšiuotas mažai dukingas-molingas smėlis				
				100,0	88,1	77,6	65,5	51,2	41,0	18,0	11,8	7,0	4,3								SM					



Gruntų laboratorinių tyrimų protokolo Nr. 146 priedas 2-2

UAB Grunto laboratorija, į.k. 305991839, Guobų aklg. 1I, LT-97120 Kretinga, tel.: +370 683 22 365 el.p.: info@gruntolaboratorija.lt

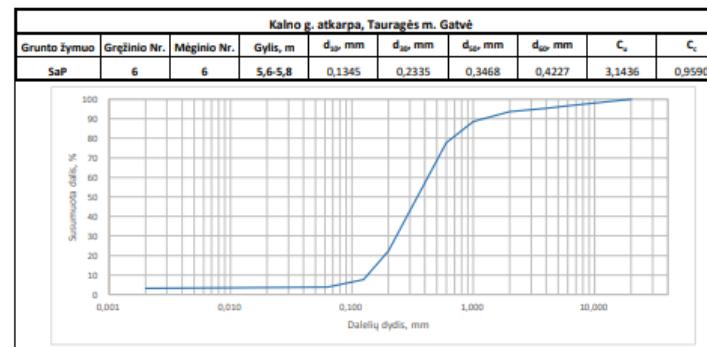
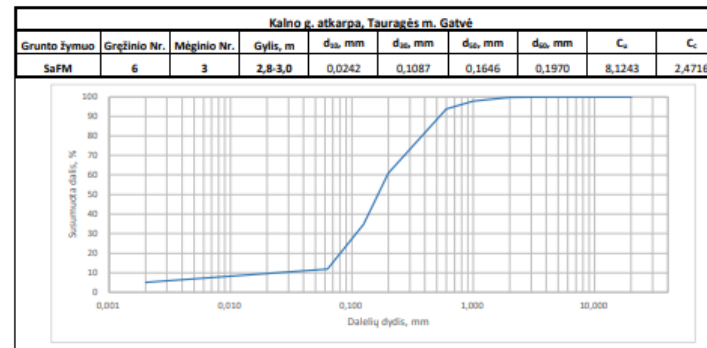
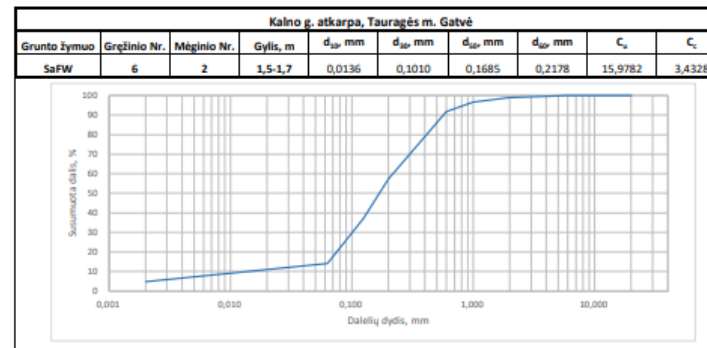
GRANULIOMETRINĖS SUDĖTIES KREIVĖ(S)



Gruntų laboratorinių tyrimų protokolo Nr. 146 priedas 2-2

UAB Grunto laboratorija, į.k. 305991839, Guobų aklg. 1I, LT-97120 Kretinga, tel.: +370 683 22 365 el.p.: info@gruntolaboratorija.lt

GRANULIOMETRINĖS SUDĖTIES KREIVĖ(S)

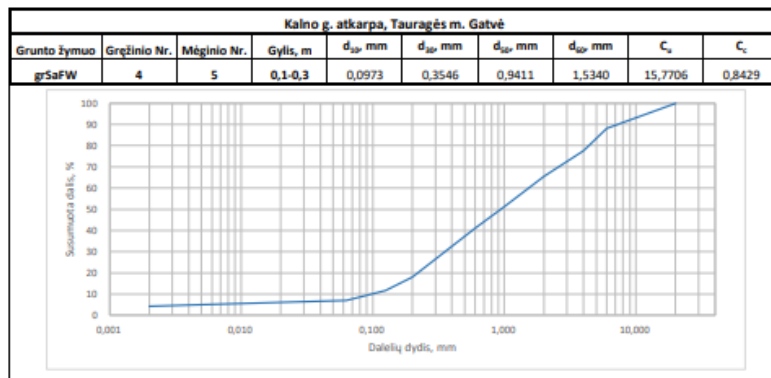




Gruntų laboratorinių tyrimų protokolo Nr. 146 priedas 2-2

UAB Grunto laboratorija, į.k. 305991839, Guobų aklg. 11, LT-97120 Kretinga,
tel.: +370 683 22 365 el.p.: info@gruntolaboratorija.lt

GRANULIOMETRINĖS SUDĖTIES KREIVĖ(S)



Priedas Nr. 10. Žemės gelmių geologinių tyrimų registracijos lapas

ŽEMĖS GELMIŲ GEOLOGINIŲ TYRIMŲ REGISTRACIJOS LAPAS

1. Tyrimo užsakovas Uždaroji akcinė bendrovė "MEDSTATYBA", reg.kodas 122603589, Vilniaus apskr., Vilniaus m. sav., Vilniaus m., Ateities g. 10
(juridinio asmens pavadinimas, teisinė forma, kodas, buveinės adresas; arba fizinio asmens vardas, pavardė, asmens kodas, gyvenamosios vietos adresas; arba juridinių ir (ar) fizinių asmenų grupės, veikiančios pagal jungtinės veiklos sutartį, šalių vardai, pavardės, pavadinimai, juridinių asmenų teisinės formos, kodai, jungtinės veiklos sutarties sudarymo data ir numeris)
2. Tyrimo vykdytojas UAB Tyrimų laboratorija, reg.kodas 304171076, Kretinga, Melioratorių g. 67-12
(juridinio asmens pavadinimas, teisinė forma, kodas, buveinės adresas; arba fizinio asmens vardas, pavardė, asmens kodas, gyvenamosios vietos adresas; arba juridinių ir (ar) fizinių asmenų grupės, veikiančios pagal jungtinės veiklos sutartį, šalių vardai, pavardės, pavadinimai, juridinių asmenų teisinės formos, kodai, jungtinės veiklos sutarties sudarymo data ir numeris)
3. Leidimo tirti žemės gelmes Nr. 1834882, išdavimo data 2020-06-12
4. Tyrimo būdas: Tiesioginis
5. Tyrimo rūšis: Inžinerinis geologinis ir geotechninis tyrimas, II-a geotechninė kategorija
6. Tyrimų tikslas ir (ar) etapas Kalno gatvės atkarpa Tauragės m. II geotechninės kategorijos projektiniai inžineriniai geologiniai ir geotechniniai tyrimai.
7. Duomenys apie tyrimo objektą
- | | |
|--|---|
| Tyrimo objekto tipas | objektai: transporto infrastruktūros objektai |
| Tyrimo objekto pavadinimas | Kalno gatvės atkarpa Tauragės m. |
| Tyrimo objekto adresas | Tauragės apskr., Tauragės r. sav., Tauragės miesto sen., Tauragės m., Kalno g. |
| Tyrimo ploto ribos arba tyrimų vietos koordinatės (1994 metų Lietuvos koordinacių sistemoje) | Elementas Nr.1:
Nr.1 6123689 390091; Nr.2 6123678 390098; Nr.3 6123842 390342;
Nr.4 6123910 390293; Nr.5 6123903 390282; Nr.6 6123846 390322; |
8. Tyrimo pradžios data 2024-03-27, tyrimo pabaigos data 2025-03-27
9. Tyrimo dokumento (-ų) (ataskaitos(-ų)) pavadinimas (-ai) Kalno gatvės atkarpa Tauragės m. II geotechninės kategorijos projektinių inžinerinių geologinių ir geotechninių tyrimų ataskaita. Pateikimo data 2025-03-27
10. Pridedami dokumentai: Kalno g. atkarpa, Tauragės m.
(darbų programa, techninė užduotis, projektas)

Užpildė:

Pareigų pavadinimas	
Vardas, Pavardė	Renata Idzelytė
Data	2024-03-29
Telefono numeris	867057879
El. paštas	renata@tyrimulaboratorija.lt

Paraiškos registracijos Nr. ŽGT-2024-1399 Paraiškos pateikimo data 2024-03-29

Tyrimo identifikavimo numeris Žemės gelmių registre 48621-2024

Tyrimo įregistravimo Žemės gelmių registre data

2024-04-24

Žemės gelmių registro tvarkytojo pastabos:

SSVASTATYBOS SEKTORIAUS
VYSTYMO AGENTŪRAViešoji įstaiga • kodas 305997589 • Linkmenų g. 28-1, LT-08217 Vilnius
tel. (8 5) 275 7927 • el. p. agentura@ssva.lt • www.ssva.lt**Išrašas iš statybos specialistų kvalifikacijos atestatų ir teisės pripažinimo dokumentų registro****SPECIALISTAS**Vardas, pavardė: **Vytautas Matulevičius****TEISĖS DOKUMENTAS**

Numeris:	32198	Ar galioja:	TAIP
Pirmą kartą išduotas:	2013-12-17		
Dokumento tipas:	Kvalifikacijos atestatas		

SUTEIKTA TEISĖ

Nuo 2013-12-17 iki 2019-07-05	Suteikta teisė eiti ypatingo statinio projekto vadovo ir ypatingo statinio projekto vykdymo priežiūros vadovo pareigas. Statiniai: gyvenamieji ir negyvenamieji (išskyrus garažų, sandėliavimo, gamybos ir pramonės paskirties) pastatai, susisiekimo komunikacijos (išskyrus valstybinės reikšmės (magistralinius) kelius).
Nuo 2019-07-05	Suteikta teisė eiti ypatingojo statinio projekto vadovo ir ypatingojo statinio projekto vykdymo priežiūros vadovo pareigas. Statiniai: gyvenamieji ir negyvenamieji (išskyrus garažų, sandėliavimo, gamybos ir pramonės paskirties) pastatai, susisiekimo komunikacijos (išskyrus valstybinės reikšmės (magistralinius) kelius), taip pat minėti statiniai, esantys kultūros paveldo objekto teritorijoje, jo apsaugos zonoje, kultūros paveldo vietovėje.

KVALIFIKACIJOS TOBULINIMAS / TPD PATVIRTINIMAS

2018-12-14 Pateikti kvalifikacijos tobulinimą įrodantys dokumentai pripažinti tinkamais.

Duomenys atnaujinti: 2022-10-26. Paleškos data: 2022-11-04.

Išrašas atspausdintas:

Išrašą atspausdino:

(vardas, pavardė, parašas)

SSVASTATYBOS SEKTORIAUS
VYSTYMO AGENTŪRAViešoji įstaiga • kodas 305997589 • Linkmenų g. 28-1, LT-08217 Vilnius
tel. (8 5) 275 7927 • el. p. agentura@ssva.lt • www.ssva.lt**Išrašas iš statybos specialistų kvalifikacijos atestatų ir teisės pripažinimo dokumentų registro****SPECIALISTAS**Vardas, pavardė: **Rimas Bakanauskas****TEISĖS DOKUMENTAS**

Numeris:	36241	Ar galioja:	TAIP
Pirmą kartą išduotas:	2016-05-31		
Dokumento tipas:	Kvalifikacijos atestatas		

SUTEIKTA TEISĖ

Nuo 2016-05-31 iki 2019-03-29	Suteikta teisė eiti ypatingo statinio projekto dalies vadovo ir ypatingo statinio projekto dalies vykdymo priežiūros vadovo pareigas. Statiniai: gyvenamieji ir negyvenamieji pastatai, susisiekimo komunikacijos, kiti inžineriniai statiniai. Projekto dalys: elektrotechnikos (iki 1000 V įtampos), procesų valdymo ir automatizacijos.
Nuo 2019-03-29	Suteikta teisė eiti ypatingo statinio projekto dalies vadovo ir ypatingo statinio projekto dalies vykdymo priežiūros vadovo pareigas. Statiniai: gyvenamieji ir negyvenamieji pastatai, susisiekimo komunikacijos, kiti inžineriniai statiniai, taip pat minėti statiniai, esantys kultūros paveldo objekto teritorijoje, jo apsaugos zonoje, kultūros paveldo vietovėje. Projekto dalys: elektrotechnikos (iki 1000 V įtampos), procesų valdymo ir automatizacijos.

KVALIFIKACIJOS TOBULINIMAS / TPD PATVIRTINIMAS

2021-05-27 Pateikti kvalifikacijos tobulinimą įrodantys dokumentai pripažinti tinkamais.

Duomenys atnaujinti: 2023-01-12. Paieškos data: 2023-01-16.

Išrašas atspausdintas:

Išrašą atspausdino:

(vardas, pavardė, parašas)

SSVA

STATYBOS SEKTORIAUS
VYSTYMO AGENTŪRAViešoji įstaiga • kodas 305997589 • Linkmenų g. 28-1, LT-08217 Vilnius
tel. +370-700-15100 • el. p. agentura@ssva.lt • www.ssva.lt

Išrašas iš statybos specialistų kvalifikacijos atestatų ir teisės pripažinimo dokumentų registro

SPECIALISTAS

Vardas, pavardė: **Robertas Gaurelis**

TEISĖS DOKUMENTAS

Numeris: **24495** Ar galioja: **TAIP**
Pirmą kartą išduotas: **2009-06-12**
Dokumento tipas: Kvalifikacijos atestatas

SUTEIKTA TEISĖ

Nuo 2012-12-07 iki 2020-06-15 Suteikta teisė eiti ypatingo statinio projekto dalies vadovo, ypatingo statinio projekto dalies vykdymo priežiūros vadovo ir statinio projekto dalies ekspertizės vadovo pareigas.
Statiniai: visi statiniai (išskyrus branduolinės energetikos objektų statinius). Projekto dalis: pasirengimo statybai ir statybos darbų organizavimo.

Nuo 2020-06-15 Suteikta teisė eiti ypatingojo statinio projekto dalies vadovo, ypatingojo statinio projekto dalies vykdymo priežiūros vadovo ir statinio projekto dalies ekspertizės vadovo pareigas.
Statiniai: gyvenamieji ir negyvenamieji pastatai, susisiekimo komunikacijos, inžineriniai tinklai, hidrotechnikos statiniai, kiti inžineriniai statiniai, taip pat minėti statiniai, esantys kultūros paveldo objekto teritorijoje, jo apsaugos zonoje, kultūros paveldo vietovėje. Projekto dalis: pasirengimo statybai ir statybos darbų organizavimo.

KVALIFIKACIJOS TOBULINIMAS / TPD PATVIRTINIMAS

2017-12-18 Pateikti kvalifikacijos tobulinimą įrodantys dokumentai pripažinti tinkamais.
2022-12-20 Pateikti kvalifikacijos tobulinimą įrodantys dokumentai pripažinti tinkamais.

Duomenys atnaujinti: 2024-02-12. Paleškos data: 2024-02-15.

Išrašas atspausdintas:

Išrašą atspausdino:

.....
.....
(vardas, pavardė, parašas)

