

Statytojas

Užsakovas

Lietuvos automobilių kelių direkcija
prie Susisiekimo ministerijos



KELIO NR. 4216 UŽLIEKNIAI - PALEIČIAI RUOŽO

NUO 4,767 IKI 5,901 KM

TOPOGRAFINIS PLANAS

19258

SWECO 

Užsakovas **LIETUVOS AUTOMOBILIŲ KELIŲ DIREKCIJA PRIE SUSISIEKIMO
MINISTERIJOS**

Sutarties pavadinimas **KELIO NR. 4216 UŽLIEKNIAI - PALEIČIAI RUOŽO NUO 4,767 IKI 5,901 KM
KAPITALINIO REMONTO TECHNINIO DARBO PROJEKTO PARENGIMAS
IR PROJEKTO VYKDYMO PRIEŽIŪRA**

Projekto Nr. **19258**

Objektas **KELIO NR. 4216 UŽLIEKNIAI - PALEIČIAI RUOŽO NUO 4,767 IKI 5,901 KM
TOPOGRAFINIS PLANAS**

Darbų rūšis **TOPOGRAFINIAI – GEODEZINIAI TYRINĖJIMAI**

Dokumento tipas **ATASKAITA**

Byla (knyga) **TT**

Bylos laida **0**

Bylos išleidimo data **2020-05-07**


Įmonė

Pareigos

Vardas, pavardė

Parašas

UAB „Sweco Lietuva“



Kvalifikacija **1GKV-106**

TOPOGEODEZINIŲ DARBŲ TECHNINĖ ATASKAITA

1. Bendroji dalis

Objekto pavadinimas : Kelio Nr.4216 Užliekniai - Paleičiai ruožo nuo 4,767 km iki 5,901 km topografinis planas

Geodezinių darbų rūšys : Topogeodeziniai tyrinėjimai. Topografinė nuotrauka : Mastelis 1:500,

Dirbo UAB "Sweco Lietuva" : Ir

Darbai atlikti vadovaujantis GKTR 2:11.03:2014

2. Geodezinis pagrindas

Koordinacijų sistema : LKS-1994 . Aukščių sistema : LAS07

Topografinė nuotrauka:

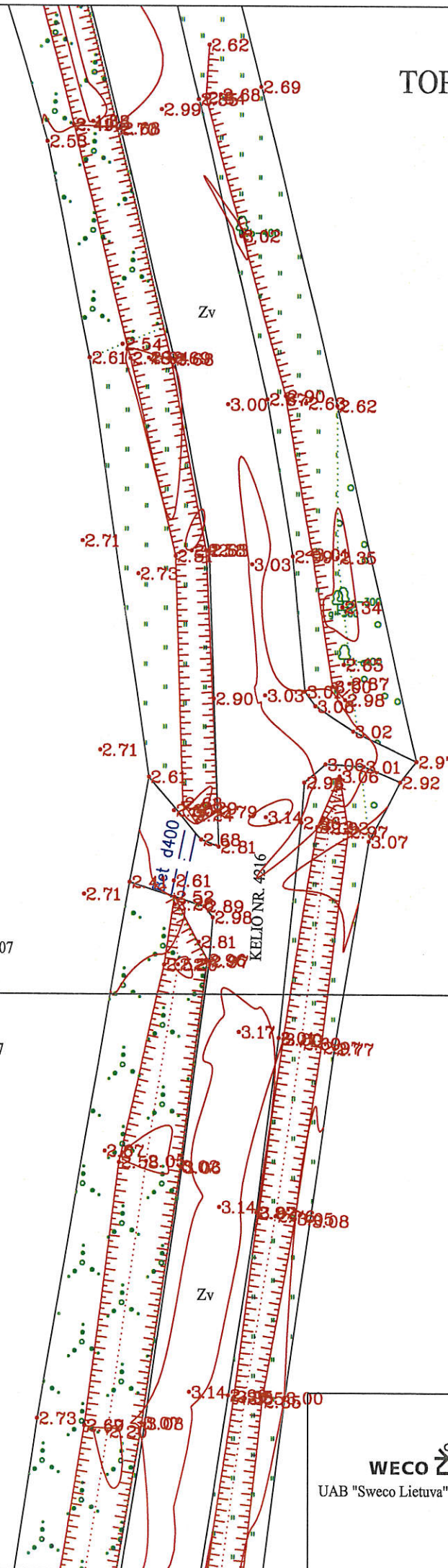
1. atlikta pasinaudojant GPS imtuvu GR-3 ir LITPOS tinklu.
2. tacheometru TOP CON-GPT-3005N
3. Nivelyras Topkon-AT-67.

Prie techninės ataskaitos pridėta : 1 plano kopija (9 lapai).

2020 m. gegužės mėn. 07 d.



TOPOGRAFINIS PLANAS M 1:500



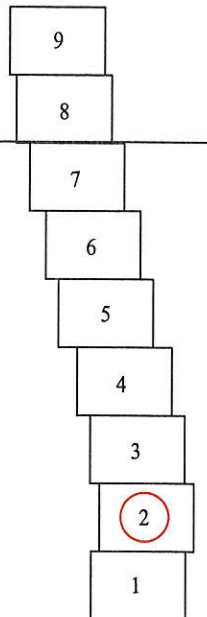
28/44 - 0006

28/44 - 0007

28/44 - 0026

28/44 - 0027

Lapų išdėstymo schema:

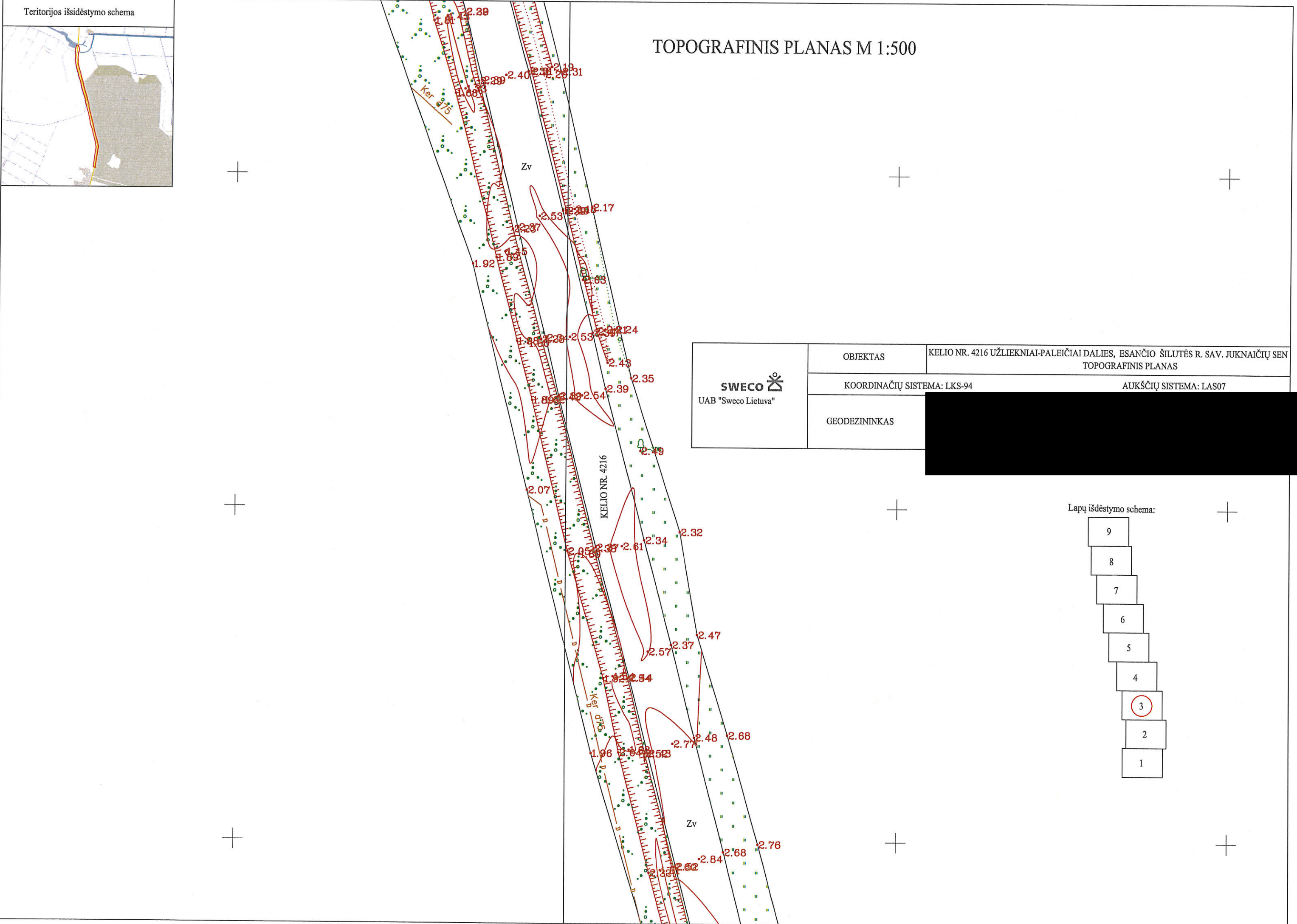



WECO
UAB "Sweco Lietuva"

OBJEKTAS	KELIO NR. 4216 UŽLIEKNIAI-PALEIČIAI DALIES, ESANČIO ŠILUTĖS R. SAV. JUKNAIČIŲ SEN TOPOGRAFINIS PLANAS
KOORDINAČIŲ SISTEMA: LKS-94	AUKŠČIŲ SISTEMA: LAS07
GEODEZININKAS	[REDACTED]

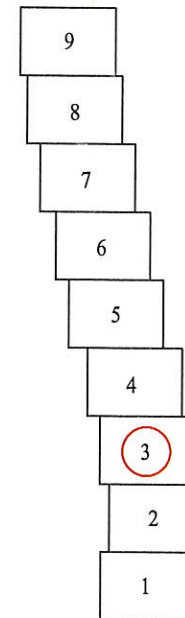


TOPOGRAFINIS PLANAS M 1:500



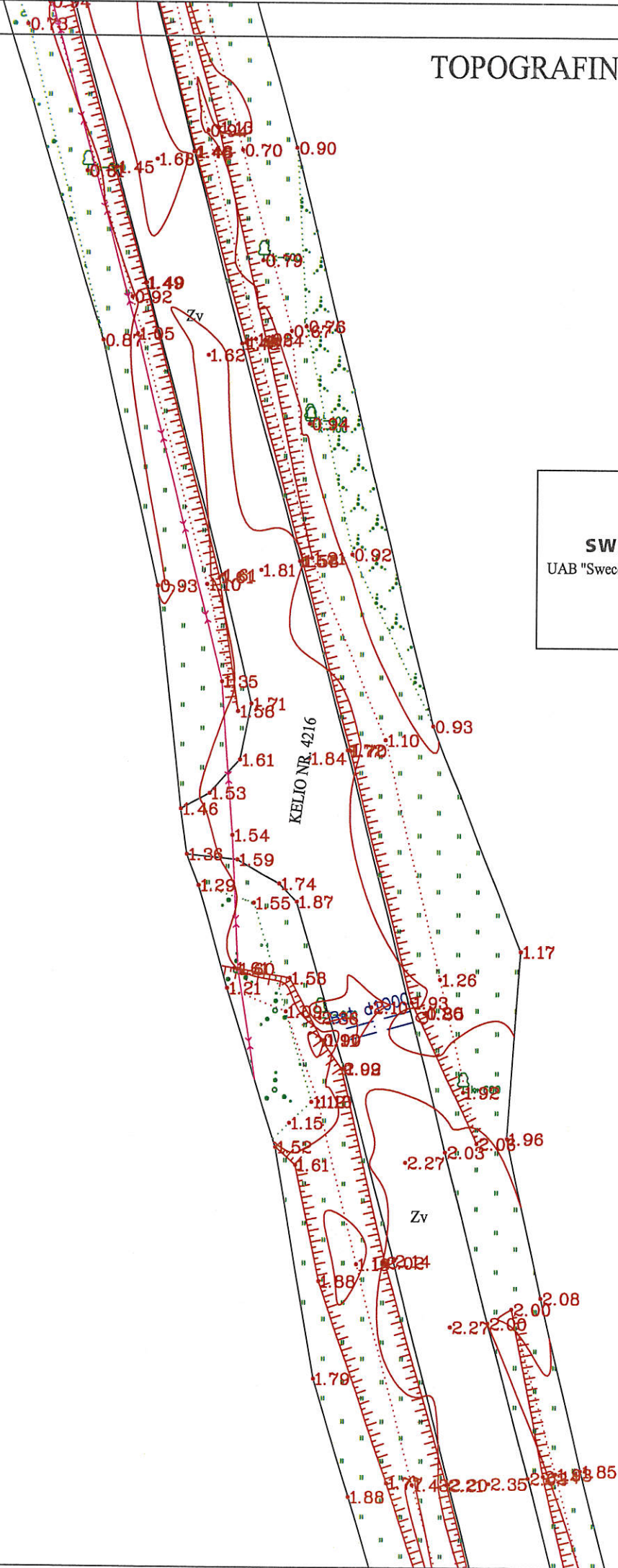
 UAB "Sweco Lietuva"	OBJEKTAS	KELIO NR. 4216 UŽLIEKNIAI-PALEIČIAI DALIES, ESANČIO ŠILUTĖS R. SAV. JUKNAIČIŲ SEN TOPOGRAFINIS PLANAS
	KOORDINAČIŲ SISTEMA: LKS-94	AUKŠČIŲ SISTEMA: LAS07
	GEODEZININKAS	[REDACTED]


Lapų išdėstymo schema:



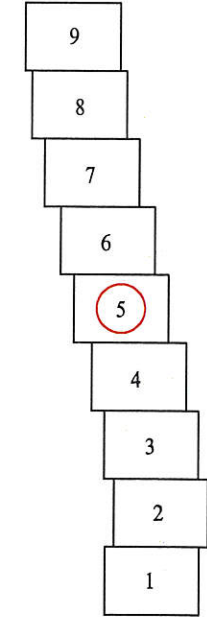


TOPOGRAFINIS PLANAS M 1:500



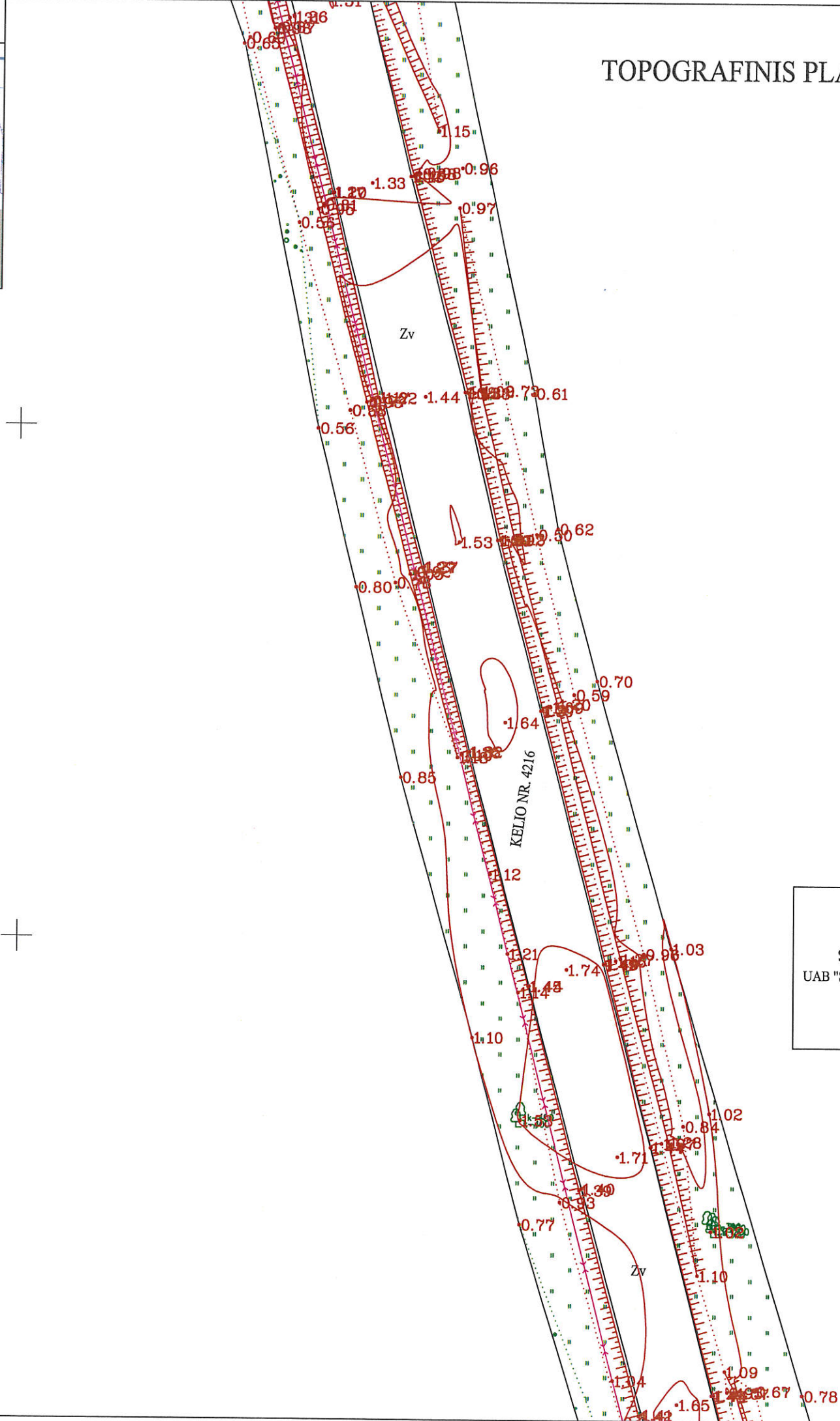
 UAB "Sweco Lietuva"	OBJEKTAS	KELIO NR. 4216 UŽLIEKNIAI-PALEIČIAI DALIES, ESANČIO ŠILUTĖS R. SAV. JUKNAIČIŲ SEN. TOPOGRAFINIS PLANAS
	COORDINACIJŲ SISTEMA: LKS-94	AUKŠČIŲ SISTEMA: LAS07
	GEODEZININKAS	[REDACTED]

Lapų išdėstymo schema:

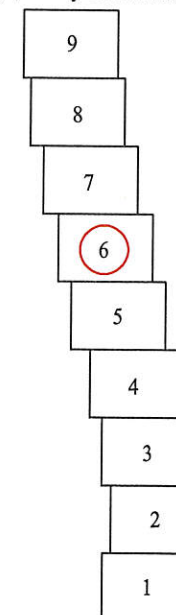





TOPOGRAFINIS PLANAS M 1:500



Lapų išdėstymo schema:



 UAB "Sweco Lietuva"	OBJEKTAS	KELIO NR. 4216 UŽLIEKNIAI-PALEIČIAI DALIES, ESANČIO ŠILUTĖS R. SAV. JUKNAIČIŲ SEN. TOPOGRAFINIS PLANAS
	COORDINACIŲ SISTEMA:	LKS-94
	GEODEZININKAS	[REDACTED]

AUKŠČIŲ SISTEMA: LAS07

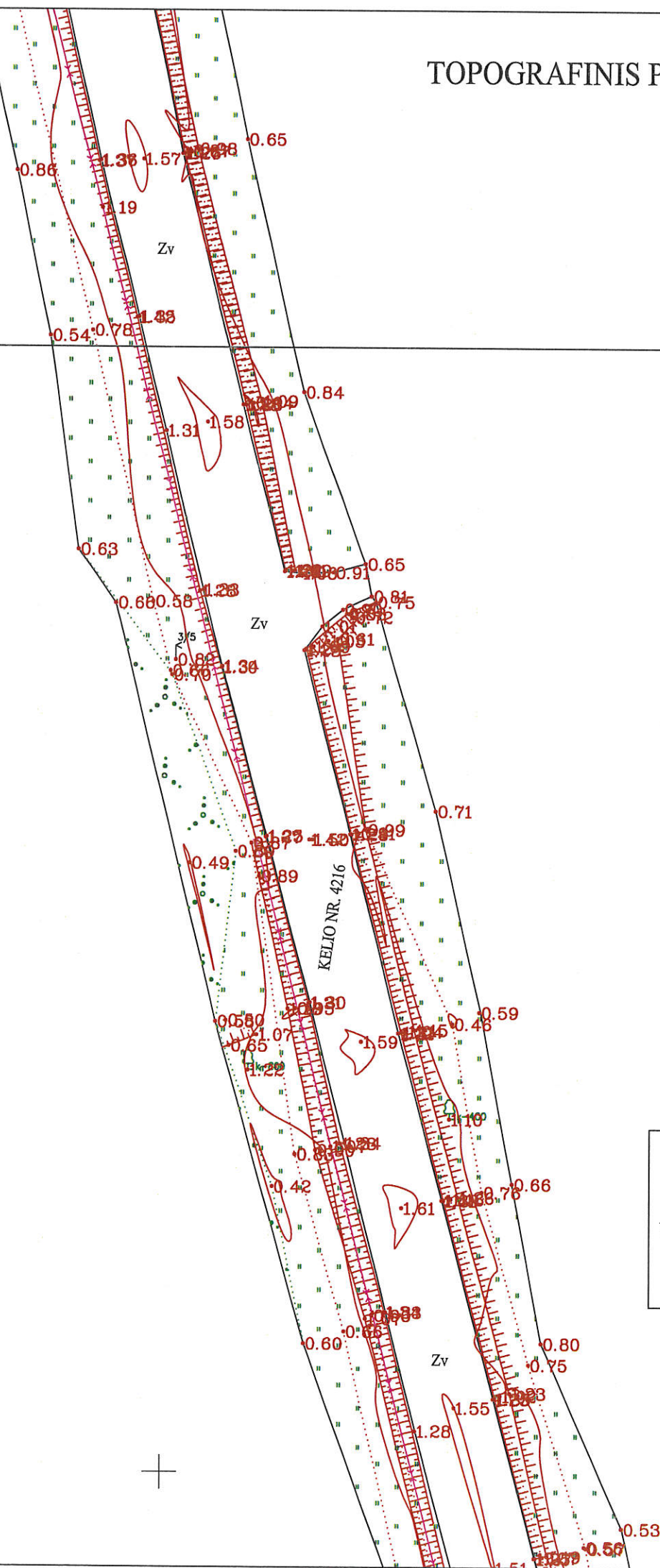
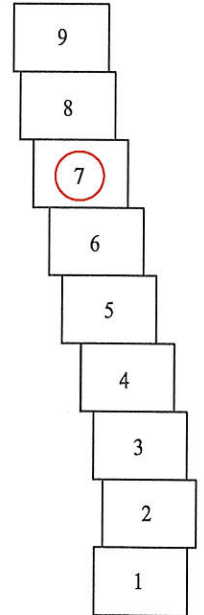


TOPOGRAFINIS PLANAS M 1:500


28/45 - 0346

28/45 - 0366

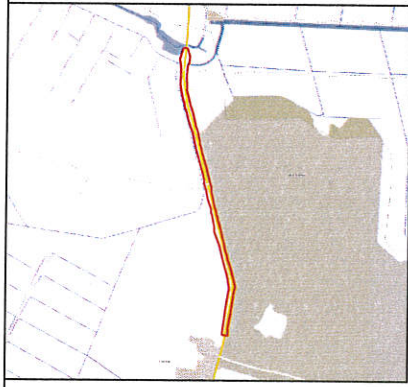
Lapų išdėstymo schema:



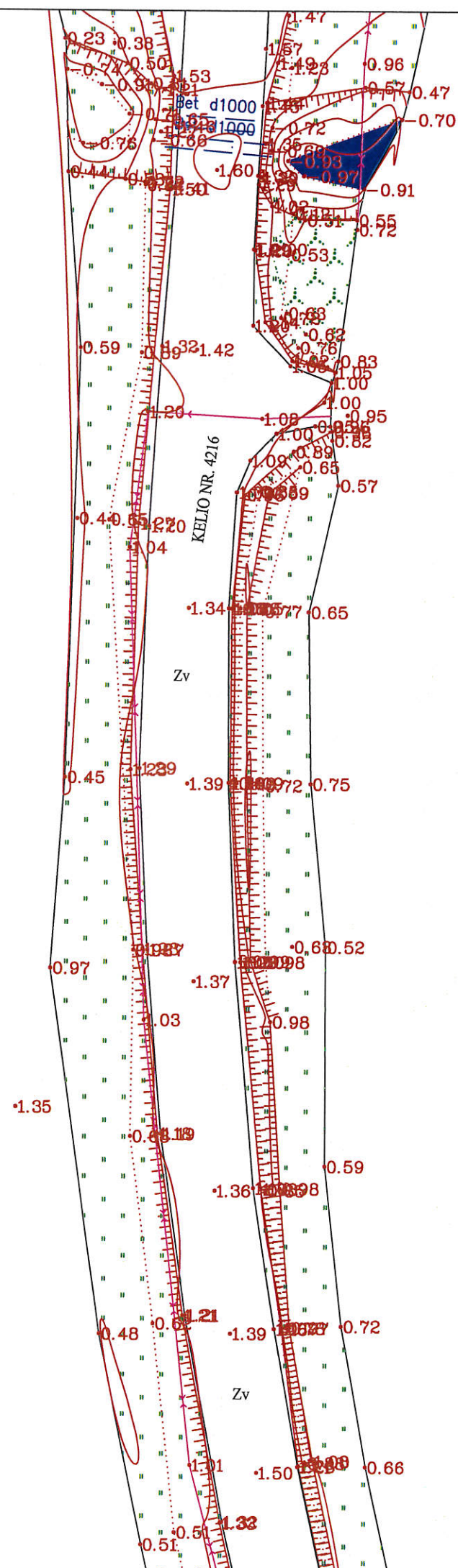
SWECO
UAB "Sweco Lietuva"



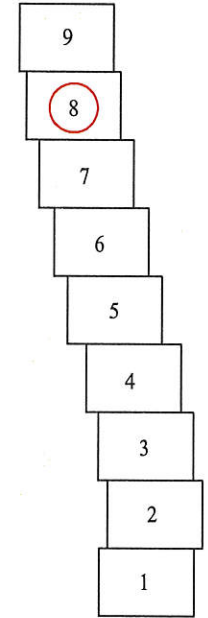
KELIO NR. 4216 UŽLIEKNIAI-PALEIČIAI DALIES, ESANČIO ŠILUTĖS R. SAV. JUKNAIČIŲ SEN.
TOPOGRAFINIS PLANAS




TOPOGRAFINIS PLANAS M 1:500



Lapų išdėstymo schema:



 UAB "Sweco Lietuva"	OBJEKTAS	KELIO NR. 4216 UŽLIEKNIAI-PALEIČIAI DALIES, ESANČIO ŠILUTĖS R. SAV. JUKNAIČIŲ SEN TOPOGRAFINIS PLANAS
	[Redacted information]	

