
N
Gervė
5+10
44.40
42.60
Esama g/b pralaida
Ø 0,6 m, L = 10 m
Ž1,6 - 1(3) - 43.31
0+70
N
K-10
Krioklys
57+40
47.88
Ž1,1 - 1(33) - 49.63
2+73
51.70
Esama g/b pralaida
Ø 0,8 m, L = 24 m
Ž1,6 - 2(16) - 49.57
3+82
Ž1,1 - 3(17) - 49.47
4+04
Ž1,6 - 4(18) - 50.37
7+04
52.50
Esama g/b pralaida
Ø 0,75 m, L = 12 m
Ž1,6 - 5(19) - 50.19
7+35
Ž1,6 - 6(20) - 50.44
8+42
Ž1,6 - 7(13) - 50.47
9+60
K-10
Juodupė

PROJEKTUOJAMAS DUGNO NUOLYDIS	[illegible]	[illegible]	1.5‰ 54.0

PIKETAI	00	06	16	70
ŠLAITŲ KOEFICIENTAS DUGNO PLOTIS IR ATSTUMAS (PROJEKTUOJAMAS / ESAMAS)				
ŽEMĖS PAVIRŠIAUS ALTITUDĖS, m	44.17			44.64
ESAMO GRIOVIO DUGNO ALTITUDĖS, m	43.13	43.15	43.19	43.34
BUVUSIOS PROJEKTINĖS DUGNO ALTITUDĖS, m				
PROJEKTUOJAMOS VPV LYGIO ALTITUDĖS, m				
PROJEKTUOJAMO GRIOVIO DUGNO ALTITUDĖS, m	43.00	43.01	43.02	43.11
KASAMŲ SĄNAŠŲ ARBA GRUNTO STORIS, m	0.13	0.14	0.16	0.23
GRUNTAS	PRIEMOLIS			
ŠLAITŲ IR DUGNO STIPRINIMAS (PROJEKTUOJAMAS / ESAMAS)	(ŠLAITUOSE VELĖNINĖ DANGA)			
ESAMOS DEFORMACIJOS	ŠLAITUOSE TANKŪS KRŪMAI, DUGNE ŽOLINĖ AUGMENIJA IR SĄNAŠOS			
PROJEKTUOJAMI DARBAI	PAŠALINTI KRŪMUS, IŠVALYTI DUGNĄ, SUREMONTUOTI IR IŠVALYTI PRALAIDAS			

PROJEKTUOJAMAS DUGNO NUOLYDIS	1.2‰ 166.1	1.2‰ 179.9	1.5‰ 24.0	1.6‰ 100.5	1.6‰ 109.1	1.6‰ 132.4	.6‰ 12.0	1.6‰ 130.3	2.8‰ 95.7

PIKETAI	00	1	66	2	3	46	70	4			71	5			80	6		7	12	24		8	54	9	50
ŠLAITŲ KOEFICIENTAS DUGNO PLOTIS IR ATSTUMAS (PROJEKTUOJAMAS / ESAMAS)																									
ŽEMĖS PAVIRŠIAUS ALTITUDĖS, m	50.62					51.43			51.96	52.51			53.09	52.52			52.65				52.16		52.59		52.43
ESAMO GRIOVIO DUGNO ALTITUDĖS, m	48.65		49.03			49.27	49.31				49.59				49.75				49.91	49.92			50.16		50.40
BUVUSIOS PROJEKTINĖS DUGNO ALTITUDĖS, m																									
PROJEKTUOJAMOS VPV LYGIO ALTITUDĖS, m																									
PROJEKTUOJAMO GRIOVIO DUGNO ALTITUDĖS, m	48.58		48.78			48.99	49.03				49.19				49.37				49.59	49.61			49.83		50.10
KASAMŲ SĄNAŠŲ ARBA GRUNTO STORIS, m	0.07		0.25			0.28	0.28				0.40				0.38				0.31	0.31			0.33		0.31
GRUNTAS	PRIEMOLIS																								
ŠLAITŲ IR DUGNO STIPRINIMAS (PROJEKTUOJAMAS / ESAMAS)	(ŠLAITUOSE VELĖNINĖ DANGA)																								
ESAMOS DEFORMACIJOS	ŠLAITUOSE TANKŪS KRŪMAI, DUGNE ŽOLINĖ AUGMENIJA IR SĄNAŠOS																								
PROJEKTUOJAMI DARBAI	PAŠALINTI KRŪMUS TAIKANT ATRANKINĮ KIRTIMĄ, PAMIŠKĖJE KRŪMUS ŠALINTI 1 M JUOSTA NUO PAPĖDĖS, IŠVALYTI DUGNĄ, SUREMONTUOTI IR IŠVALYTI PRALAIDAS																								

J-3

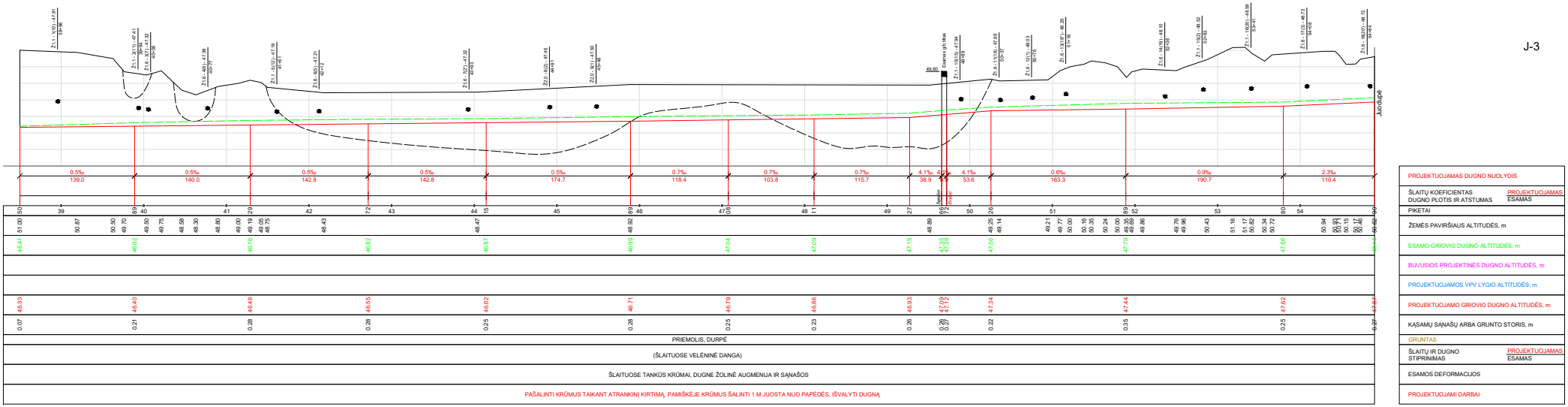
Ž1,1 - 1(10) - 47.81 38+96
Ž1,1 - 2(11) - 47.41 39+94
Ž1,6 - 3(7) - 47.32 40+06
Ž1,6 - 4(8) - 47.38 40+77
Ž1,1 - 5(12) - 47.19 41+61
Ž1,6 - 6(5) - 47.21 42+12
Ž1,6 - 7(2') - 47.32 43+93
Ž2,0 - 8(2) - 47.46 44+91
Ž2,0 - 9(1) - 47.90 45+48
49.80
Esamas g/b tiltas
Ž1,1 - 10(15) - 47.94 49+89
Ž1,6 - 11(18) - 47.89 50+37
Ž1,6 - 12(1) - 48.03 50+76
Ž1,6 - 13(18') - 48.25 51+16
Ž1,6 - 14(19) - 48.10 52+36
Ž1,1 - 15(2) - 48.52 52+83
Ž1,1 - 16(20) - 48.58 53+41
Ž1,6 - 17(3) - 48.72 54+08
Ž1,6 - 18(20') - 48.72 54+84
Juodupė
0.5‰ 139.0
0.5‰ 140.0
0.5‰ 142.8
0.5‰ 142.8
0.5‰ 174.7
0.7‰ 118.4
0.7‰ 103.8
0.7‰ 115.7
4.1‰ 38.9
4.1‰
4.1‰ 53.6
0.6‰ 163.3
0.9‰ 190.7
2.3‰ 110.4
Sąnašos
Rinkta
50 39 89 40 41 29 42 72 43 44 15 45 89 46 47 08 48 11 49 27 66 72 50 26 51 89 52 53 80 54 90
51.00 50.87 50.50 49.70 49.50 49.75 48.58 48.30 48.80 49.00 49.19 49.05 48.75 48.43 48.47 48.92 48.89 49.25 49.14 49.21 49.77 50.00 50.16 50.35 50.24 50.00 49.35 49.69 49.86 49.76 49.96 50.43 51.16 51.17 50.82 50.34 50.72 50.94 50.93 50.71 50.15 50.17 50.46 50.62
46.41 46.62 46.76 46.82 46.87 46.99 47.04 47.09 47.19 47.35 47.39 47.56 47.79 47.86 48.14
46.33 46.40 46.48 46.55 46.62 46.71 46.79 46.86 46.93 47.09 47.12 47.34 47.44 47.62 47.97
0.07 0.21 0.28 0.28 0.25 0.28 0.25 0.23 0.26 0.26 0.27 0.22 0.35 0.25 0.27
PRIEMOLIS, DURPĖ
(ŠLAITUOSE VELĖNINĖ DANGA)
ŠLAITUOSE TANKŪS KRŪMAI, DUGNE ŽOLINĖ AUGMENIJA IR SĄNAŠOS
PAŠALINTI KRŪMUS TAIKANT ATRANKINĮ KIRTIMĄ, PAMIŠKĖJE KRŪMUS ŠALINTI 1 M JUOSTA NUO PAPĖDĖS, IŠVALYTI DUGNĄ
PROJEKTUOJAMAS DUGNO NUOLYDIS
ŠLAITŲ KOEFICIENTAS DUGNO PLOTIS IR ATSTUMAS
PROJEKTUOJAMAS
ESAMAS
PIKETAI
ŽEMĖS PAVIRŠIAUS ALTITUDĖS, m
ESAMO GRIOVIO DUGNO ALTITUDĖS, m
BUVUSIOS PROJEKTINĖS DUGNO ALTITUDĖS, m
PROJEKTUOJAMOS VPV LYGIO ALTITUDĖS, m
PROJEKTUOJAMO GRIOVIO DUGNO ALTITUDĖS, m
KASAMŲ SĄNAŠŲ ARBA GRUNTO STORIS, m
GRUNTAS
ŠLAITŲ IR DUGNO STIPRINIMAS
PROJEKTUOJAMAS
ESAMAS
ESAMOS DEFORMACIJOS
PROJEKTUOJAMI DARBAI

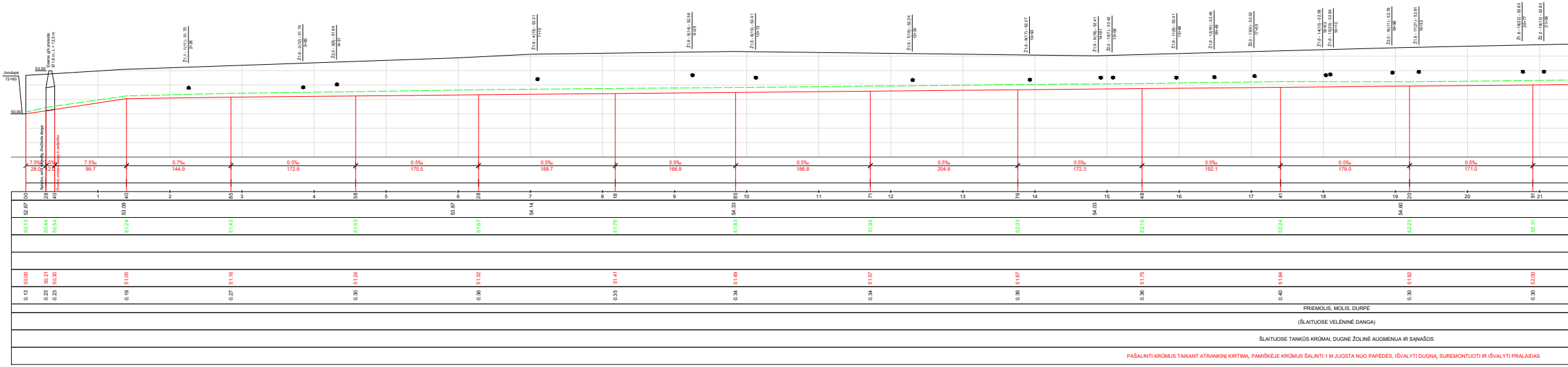
Juodupė
72+60
53.00
50.00
Esama g/b pralaida
Ø 1,6 m, L = 12,5 m
Ž1,1 - 1(11) - 51.70
2+26
Ž1,6 - 2(12) - 51.74
3+85
Ž2,0 - 3(8) - 51.94
4+31
Ž1,6 - 4(13) - 52.31
7+10
Ž1,6 - 5(14) - 52.58
9+25
Ž1,6 - 6(15) - 52.41
10+13
Ž1,6 - 7(16) - 52.24
12+30
Ž1,6 - 8(17) - 52.27
13+93
Ž1,6 - 9(18) - 52.41
14+91
Ž2,0 - 10(7) - 52.42
15+08
Ž1,6 - 11(8) - 52.41
15+96
Ž1,6 - 12(19) - 52.45
16+49
Ž2,0 - 13(9) - 52.52
17+05
Ž1,6 - 14(10) - 52.58
18+03
Ž1,6 - 15(20) - 52.64
18+10
Ž2,0 - 16(11) - 52.76
19+96
Ž1,6 - 17(21) - 52.81
19+32
Ž1,6 - 18(22) - 52.83
20+77
Ž2,0 - 19(12) - 52.83
21+08
7.5‰ 28.0
7.5‰ 12.0
7.5‰ 99.7
0.7‰ 144.9
0.5‰ 172.9
0.5‰ 170.5
0.5‰ 189.7
0.5‰ 166.9
0.5‰ 186.8
0.5‰ 204.6
0.5‰ 172.3
0.5‰ 192.1
0.5‰ 179.0
0.5‰ 171.0
00 28 40 1 40 2 85 3 4 58 5 6 28 7 8 18 9 85 10 11 71 12 13 76 14 15 48 16 17 41 18 19 20 20 91 21
52.67 53.09 53.87 54.14 54.33 54.03 54.60
50.13 50.44 50.54 51.24 51.43 51.53 51.67 51.76 51.83 51.92 52.03 52.10 52.24 52.23 52.31
50.00 50.21 50.30 51.05 51.16 51.24 51.32 51.41 51.49 51.57 51.67 51.75 51.84 51.92 52.00
0.13 0.23 0.23 0.19 0.27 0.30 0.36 0.35 0.34 0.34 0.36 0.36 0.40 0.30 0.30
PRIEMOLIS, MOLIS, DURPĖ
(ŠLAITUOSE VELĖNINĖ DANGA)
ŠLAITUOSE TANKŪS KRŪMAI, DUGNE ŽOLINĖ AUGMENIJA IR SĄNAŠOS
PAŠALINTI KRŪMUS TAIKANT ATRANKINĮ KIRTIMĄ, PAMIŠKĖJE KRŪMUS ŠALINTI 1 M JUOSTA NUO PAPĖDĖS, IŠVALYTI DUGNĄ, SUREMONTUOTI IR IŠVALYTI PRALAIDAS

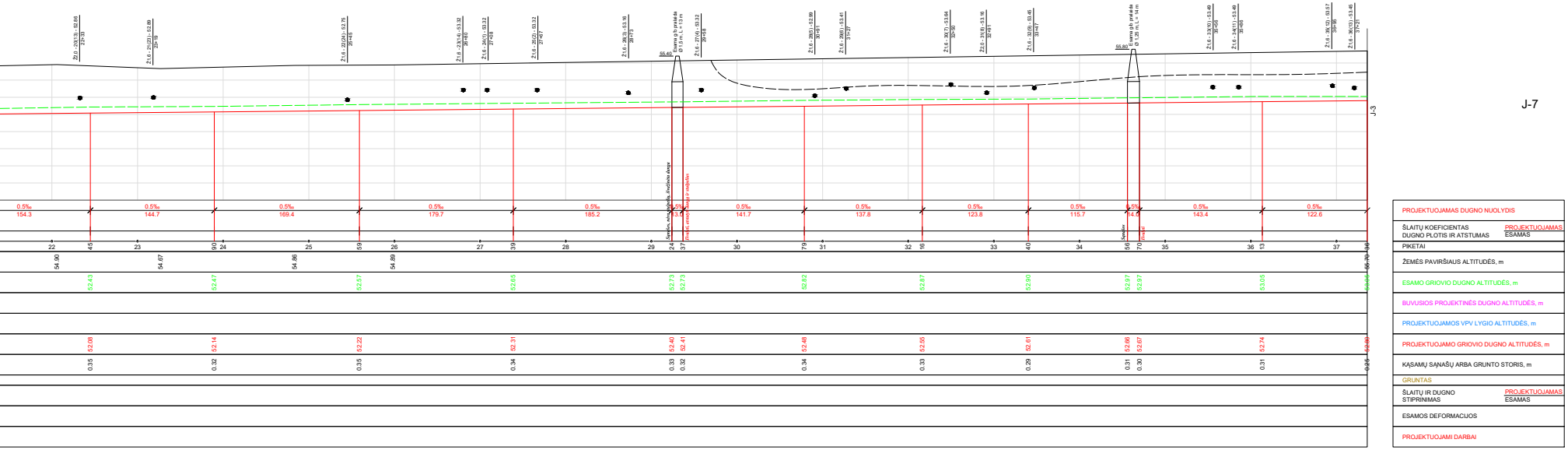

Ž2,0 - 20(13) - 52.86 / 22+33
Ž1,6 - 21(23) - 52.89 / 23+19
Ž1,6 - 22(24) - 52.76 / 25+45
Ž1,6 - 23(14) - 53.32 / 26+80
Ž1,6 - 24(1) - 53.32 / 27+08
Ž1,6 - 25(2) - 53.32 / 27+67
Ž1,6 - 26(3) - 53.16 / 28+73
55.40
Esama g/b pralaida Ø 1,5 m, L = 13 m
Ž1,6 - 27(4) - 53.32 / 29+68
Ž1,6 - 28(5) - 52.99 / 30+91
Ž1,6 - 29(6) - 53.41 / 31+27
Ž1,6 - 30(7) - 53.64 / 32+60
Ž2,0 - 31(8) - 53.16 / 32+91
Ž1,6 - 32(9) - 53.45 / 33+47
55.80
Esama g/b pralaida Ø 1,25 m, L = 14 m
Ž1,6 - 33(10) - 53.49 / 35+56
Ž1,6 - 34(11) - 53.49 / 35+86
Ž1,6 - 35(12) - 53.57 / 36+95
Ž1,6 - 36(13) - 53.45 / 37+21
J-3
J-7
0.5‰ 154.3
0.5‰ 144.7
0.5‰ 169.4
0.5‰ 179.7
0.5‰ 185.2
0.5‰
0.5‰ 141.7
0.5‰ 137.8
0.5‰ 123.8
0.5‰ 115.7
0.5‰ 14.0
0.5‰ 143.4
0.5‰ 122.6
22 45 23 90 24 25 59 26 27 39 28 29 24 37 30 79 31 32 16 33 40 34 56 70 35 36 13 37 36
54.90 54.67 54.86 54.89 55.70
52.43 52.47 52.57 52.65 52.73 52.73 52.82 52.87 52.90 52.97 52.97 53.05
52.08 52.14 52.22 52.31 52.40 52.41 52.48 52.55 52.61 52.66 52.67 52.74 52.80
0.35 0.32 0.35 0.34 0.33 0.32 0.34 0.33 0.29 0.31 0.30 0.31 0.25
PROJEKTUOJAMAS DUGNO NUOLYDIS
ŠLAITŲ KOEFICIENTAS
DUGNO PLOTIS IR ATSTUMAS
PROJEKTUOJAMAS
ESAMAS
PIKETAI
ŽEMĖS PAVIRŠIAUS ALTITUDĖS, m
ESAMO GRIOVIO DUGNO ALTITUDĖS, m
BUVUSIOS PROJEKTINĖS DUGNO ALTITUDĖS, m
PROJEKTUOJAMOS VPV LYGIO ALTITUDĖS, m
PROJEKTUOJAMO GRIOVIO DUGNO ALTITUDĖS, m
KĄSAMŲ SĄNAŠŲ ARBA GRUNTO STORIS, m
GRUNTAS
ŠLAITŲ IR DUGNO
STIPRINIMAS
PROJEKTUOJAMAS
ESAMAS
ESAMOS DEFORMACIJOS
PROJEKTUOJAMI DARBAI


60.50
J-7
2.7‰
31.1
0.5‰
119.3
0.5‰
132.3
0.5‰
141.2
0.5‰
20.0
0.5‰
127.1
0.5‰
180.4
1.4‰
120.2
1.4‰
120.2
00
31
71
50
72
83
73
74
24
44
75
71
76
77
52
78
72
79
92
59.66
59.84
59.45
60.12
59.74
59.42
60.30
60.10
60.13
60.72
60.56
57.60
57.76
57.90
58.03
58.07
58.08
58.14
58.26
58.47
58.59
57.45
57.54
57.60
57.67
57.75
57.76
57.83
57.92
58.10
58.27
0.15
0.22
0.29
0.35
0.32
0.32
0.31
0.34
0.38
0.32
PRIEMOLIS
(ŠLAITUOSE VELĖNINĖ DANGA)
ŠLAITUOSE TANKŪS KRŪMAI, DUGNE ŽOLINĖ AUGMENIJA IR SĄNAŠOS
PAŠALINTI KRŪMUS TAIKANT ATRANKINĮ KIRTIMĄ, PAMIŠKĖJE KRŪMUS ŠALINTI 1 M JUOSTA NUO PAPĖDĖS, IŠVALYTI DUGNĄ, SUREMONTUOTI IR IŠVALYTI PRALAIDAS

PROJEKTUOJAMAS DUGNO NUOLYDIS

ŠLAITŲ KOEFICIENTAS
DUGNO PLOTIS IR ATSTUMAS
PROJEKTUOJAMAS
ESAMAS

PIKETAI

ŽEMĖS PAVIRŠIAUS ALTITUDĖS, m

ESAMO GRIOVIO DUGNO ALTITUDĖS, m

BUVUSIOS PROJEKTINĖS DUGNO ALTITUDĖS, m

PROJEKTUOJAMOS VPV LYGIO ALTITUDĖS, m

PROJEKTUOJAMO GRIOVIO DUGNO ALTITUDĖS, m

KĄSAMŲ SĄNAŠŲ ARBA GRUNTO STORIS, m

GRUNTAS

ŠLAITŲ IR DUGNO
STIPRINIMAS
PROJEKTUOJAMAS
ESAMAS

ESAMOS DEFORMACIJOS

PROJEKTUOJAMI DARBAI

T-14-4

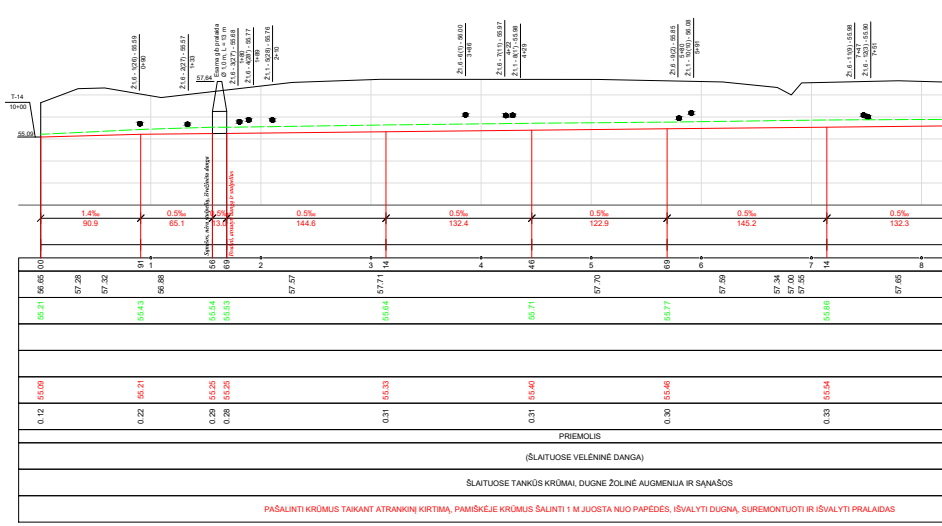
T-14
10+00
55.09
57.64
1.4‰
90.9
0.5‰
65.1
0.5‰
13.0
0.5‰
144.6
0.5‰
132.4
0.5‰
122.9
0.5‰
145.2
0.5‰
132.3
00
91
1
56
69
2
3
14
4
46
5
69
6
7
14
8
56.65
57.28
57.32
56.88
57.57
57.71
57.70
57.59
57.34
57.00
57.55
57.65
55.21
55.43
55.54
55.53
55.64
55.71
55.77
55.86
55.09
55.21
55.25
55.25
55.33
55.40
55.46
55.54
0.12
0.22
0.29
0.28
0.31
0.31
0.30
0.33
PRIEMOLIS
(ŠLAITUOSE VELĖNINĖ DANGA)
ŠLAITUOSE TANKŪS KRŪMAI, DUGNE ŽOLINĖ AUGMENIJA IR SĄNAŠOS
PAŠALINTI KRŪMUS TAIKANT ATRANKINĮ KIRTIMĄ, PAMIŠKĖJE KRŪMUS ŠALINTI 1 M JUOSTA NUO PAPĖDĖS, IŠVALYTI DUGNĄ, SUREMONTUOTI IR IŠVALYTI PRALAIDAS

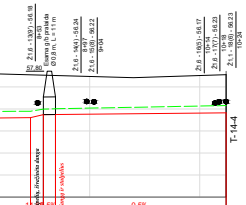
Ž1,6 - 13(9') - 56.18
8+53
Esama g/b pralaida
Ø0,8 m, L = 11 m
57.80
Ž1,6 - 14(4) - 56.24
8+97
Ž1,6 - 15(8) - 56.22
9+04
Ž1,6 - 16(5) - 56.17
10+14
Ž1,6 - 17(7) - 56.23
10+18
Ž1,1 - 18(6) - 56.23
10+24
T-14-4

PROJEKTUOJAMAS DUGNO NUOLYDIS	0.5‰ 155.0
ŠLAITŲ KOEFICIENTAS DUGNO PLOTIS IR ATSTUMAS (PROJEKTUOJAMAS / ESAMAS)	
PIKETAI	46, 58, 69, 9, 10, 24
ŽEMĖS PAVIRŠIAUS ALTITUDĖS, m	57.42, 57.56
ESAMO GRIOVIO DUGNO ALTITUDĖS, m	55.90, 55.99, 56.01, 56.15
BUVUSIOS PROJEKTINĖS DUGNO ALTITUDĖS, m	
PROJEKTUOJAMOS VPV LYGIO ALTITUDĖS, m	
PROJEKTUOJAMO GRIOVIO DUGNO ALTITUDĖS, m	55.61, 55.74, 55.75, 55.82
KĄSAMŲ SĄNAŠŲ ARBA GRUNTO STORIS, m	0.29, 0.25, 0.26, 0.33
GRUNTAS	
ŠLAITŲ IR DUGNO STIPRINIMAS (PROJEKTUOJAMAS / ESAMAS)	
ESAMOS DEFORMACIJOS	
PROJEKTUOJAMI DARBAI	

A-12-8-6

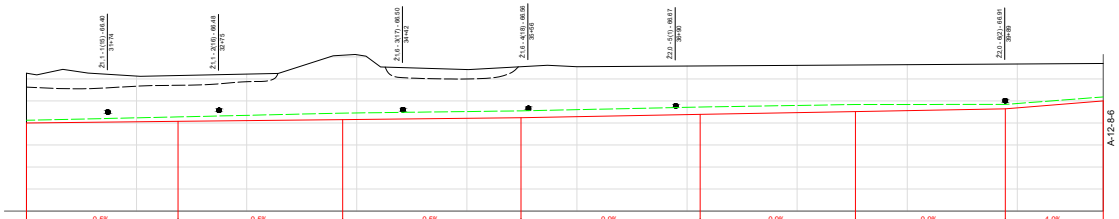
Ž1,1 - 1(15) - 66.40
31+74
Ž1,1 - 2(16) - 66.48
32+75
Ž1,6 - 3(17) - 66.50
34+42
Ž1,6 - 4(18) - 66.56
35+56
Ž2,0 - 5(1) - 66.67
36+90
Ž2,0 - 6(2) - 66.91
39+89
A-12-8-6

PROJEKTUOJAMAS DUGNO NUOLYDIS	0.5‰ 137.6 0.5‰ 149.5 0.5‰ 162.0 0.9‰ 162.8 0.9‰ 141.0 0.9‰ 136.1 4.0‰ 89.0
ŠLAITŲ KOEFICIENTAS DUGNO PLOTIS IR ATSTUMAS (PROJEKTUOJAMAS / ESAMAS)	
PIKETAI	00, 32, 38, 33, 87, 34, 35, 49, 36, 37, 12, 38, 53, 39, 89, 40, 78
ŽEMĖS PAVIRŠIAUS ALTITUDĖS, m	68.26, 68.18, 68.44, 68.27, 68.12, 68.25, 69.05, 69.11, 69.04, 68.54, 68.43, 68.62, 68.56, 68.70
ESAMO GRIOVIO DUGNO ALTITUDĖS, m	66.12, 66.27, 66.45, 66.55, 66.72, 66.84, 66.84, 67.18
BUVUSIOS PROJEKTINĖS DUGNO ALTITUDĖS, m	
PROJEKTUOJAMOS VPV LYGIO ALTITUDĖS, m	
PROJEKTUOJAMO GRIOVIO DUGNO ALTITUDĖS, m	66.00, 66.07, 66.15, 66.24, 66.39, 66.52, 66.64, 67.00
KĄSAMŲ SĄNAŠŲ ARBA GRUNTO STORIS, m	0.12, 0.20, 0.29, 0.31, 0.33, 0.32, 0.20, 0.18
GRUNTAS	PRIEMOLIS
ŠLAITŲ IR DUGNO STIPRINIMAS (PROJEKTUOJAMAS / ESAMAS)	(ŠLAITUOSE VELĖNINĖ DANGA)
ESAMOS DEFORMACIJOS	ŠLAITUOSE TANKŪS KRŪMAI, DUGNE ŽOLINĖ AUGMENIJA IR SĄNAŠOS
PROJEKTUOJAMI DARBAI	PAŠALINTI KRŪMUS TAIKANT ATRANKINĮ KIRTIMĄ, PAMIŠKĖJE KRŪMUS ŠALINTI 1 M JUOSTA NUO PAPĖDĖS, IŠVALYTI DUGNĄ

G-2-2a

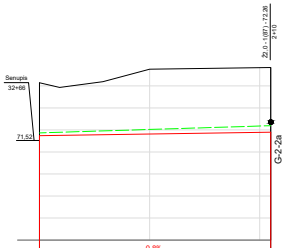
Senupis
32+66
71.52
Ž2,0 - 1(87) - 72.26
2+10
G-2-2a

PROJEKTUOJAMAS DUGNO NUOLYDIS	0.8‰ 210.0
ŠLAITŲ KOEFICIENTAS DUGNO PLOTIS IR ATSTUMAS (PROJEKTUOJAMAS / ESAMAS)	
PIKETAI	00, 1, 2, 10
ŽEMĖS PAVIRŠIAUS ALTITUDĖS, m	74.14, 73.93, 74.19, 74.76, 74.83
ESAMO GRIOVIO DUGNO ALTITUDĖS, m	71.87, 72.19
BUVUSIOS PROJEKTINĖS DUGNO ALTITUDĖS, m	
PROJEKTUOJAMOS VPV LYGIO ALTITUDĖS, m	
PROJEKTUOJAMO GRIOVIO DUGNO ALTITUDĖS, m	71.74, 71.90
KĄSAMŲ SĄNAŠŲ ARBA GRUNTO STORIS, m	0.13, 0.29
GRUNTAS	PRIEMOLIS
ŠLAITŲ IR DUGNO STIPRINIMAS (PROJEKTUOJAMAS / ESAMAS)	(ŠLAITUOSE VELĖNINĖ DANGA)
ESAMOS DEFORMACIJOS	ŠLAITUOSE TANKŪS KRŪMAI, DUGNE ŽOLINĖ AUGMENIJA IR SĄNAŠOS
PROJEKTUOJAMI DARBAI	PAŠALINTI KRŪMUS TAIKANT ATRANKINĮ KIRTIMĄ, PAMIŠKĖJE KRŪMUS ŠALINTI 1 M JUOSTA NUO PAPĖDĖS, IŠVALYTI DUGNĄ

Darbų kiekių santrauka

Eil. Nr.	Darbai	Griovio pavadinimas	Piketai	Mato vnt.	Kiekis
1	2	3	4	5	6
1	Tankių krūmų kirtimas	N	0+00-0+70	ha	0,05
		K-10	0+00-9+50	ha	0,66
		Juodupė	38+50-54+90	ha	1,15
		J-3	0+00-37+36	ha	2,61
		J-7	70+00-79+92	ha	0,69
		T-4-14	0+00-10+24	ha	0,72
		A-12-8-6	31+00-40+78	ha	0,68
		G-2-2a	0+00-2+10	ha	0,15
			Viso:	***ha***	***6,71***
2	Krūmų ir kelmų surinkimas ir išvežimas į krūvas	N	0+00-0+70	ha	0,05
		K-10	0+00-9+50	ha	0,66
		Juodupė	38+50-54+90	ha	1,15
		J-3	0+00-37+36	ha	2,61
		J-7	70+00-79+92	ha	0,69
		T-4-14	0+00-10+24	ha	0,72
		A-12-8-6	31+00-40+78	ha	0,68
		G-2-2a	0+00-2+10	ha	0,15
			Viso:	***ha***	***6,71***
3	Griovio dugno valymas mechanizuotu būdu, kai sąnašų storis iki 0,4 m	N	0+00-0+70	m^1/m^3	70/28
		K-10	0+00-9+50	m^1/m^3	950/380
		Juodupė	38+50-54+90	m^1/m^3	1640/656
		J-3	0+00-37+36	m^1/m^3	3736/1494
		J-7	70+00-79+92	m^1/m^3	992/397
		T-4-14	0+00-10+24	m^1/m^3	1024/410
		A-12-8-6	31+00-40+78	m^1/m^3	978/391
		G-2-2a	0+00-2+10	m^1/m^3	210/84
			Viso:	***m^1/m^3***	***9600/3840***
4	Iškasto grunto paskleidimas 59 kW buldozeriu 10 m atstumu	N	0+00-0+70	m^3	25
		K-10	0+00-9+50	m^3	342
		Juodupė	38+50-54+90	m^3	590
		J-3	0+00-37+36	m^3	1344
		J-7	70+00-79+92	m^3	357
		T-4-14	0+00-10+24	m^3	369
		A-12-8-6	31+00-40+78	m^3	352
		G-2-2a	0+00-2+10	m^3	76
			Viso:	***m^3***	***3455***
5	Lėkščiavimas 2 kartus grunto paskleidimo zonoje	N	0+00-0+70	ha	0,07
		K-10	0+00-9+50	ha	0,95
		Juodupė	38+50-54+90	ha	1,64
		J-3	0+00-37+36	ha	3,74
		J-7	70+00-79+92	ha	0,99
		T-4-14	0+00-10+24	ha	1,02
		A-12-8-6	31+00-40+78	ha	0,98
		G-2-2a	0+00-2+10	ha	0,21
			Viso:	***ha***	***9,60***
6	Griovio šlaitų ir apsauginės juostos šienavimas	N	0+00-0+70	100 m^2	6,30
		K-10	0+00-9+50	100 m^2	85,50
		Juodupė	38+50-54+90	100 m^2	147,60
		J-3	0+00-37+36	100 m^2	336,24
		J-7	70+00-79+92	100 m^2	89,28
		T-4-14	0+00-10+24	100 m^2	92,16
		A-12-8-6	31+00-40+78	100 m^2	88,02
		G-2-2a	0+00-2+10	100 m^2	18,90
			Viso:	***100 m^2***	***864,00***
7	Drenažo žiočių PE-110 mm atstatymas	K-10		vnt	2
		Juodupė		vnt	6
		J-3		vnt	1
		J-7		vnt	4
		T-4-14		vnt	4
		A-12-8-6		vnt	2
			Viso:	***vnt***	***19***
8	Drenažo žiočių PE-160 mm atstatymas	N		vnt	1
		K-10		vnt	5
		Juodupė		vnt	10
		J-3		vnt	28
		J-7		vnt	4
		T-4-14		vnt	14
		A-12-8-6		vnt	2
			Viso:	***vnt***	***64***
9	Drenažo žiočių PE-200 mm atstatymas	Juodupė		vnt	2
		J-3		vnt	7
		A-12-8-6		vnt	2
		G-2-2a		vnt	1
			Viso:	***vnt***	***12***
10	Griovių valymas rankiniu būdu ties kliūtimis			m^3	
			Viso:	***m^3***	***37***
11	Dirbtinių kliūčių išardymas ir liekanų išvežimas			m^3	
			Viso:	***m^3***	***246***
12	Pralaidos išvalymas permetant gruntą 3 kartus			m^3	
			Viso:	***m^3***	***30***
13	Signalinių stulpelių atstatymas ant pralaidos	N	0+11	vnt	4
		K-10	7+18	vnt	4
		J-3	0+34; 29+30	vnt	8
		J-7	74+34	vnt	4
		T-4-14	1+62; 8+64	vnt	8
			Viso:	***vnt***	***28***
14	Žvyro dangos atstatymas virš pralaidos	N	0+11	m^3	10
		K-10	7+18	m^3	10
		J-3	0+34; 29+30	m^3	20
		J-7	74+34	m^3	10
		T-4-14	1+62; 8+64	m^3	20
		Pyvesa		m^3	40
			Viso:	***m^3***	***110***
15	Vamzdyno liemens atkasimas ekskavatoriumi/užtūrų įrengimas/ vandens pašalinimas	Pyvesa		m^3	150/200/250
			Viso:	***m^3***	***150/200/250***
16	Pralaidos VP-12-125-1 atstatymas	Pyvesa		vnt	1
			Viso:	***vnt***	***1***
17	Grunto privežimas ant pralaidos	Pyvesa		m^3	110
			Viso:	***m^3***	***110***
18	Vamzdyno liemens užpylimas ekskavatoriumi sutankinant gruntą	Pyvesa		m^3	260
			Viso:	***m^3***	***260***
19	Užtūrų išardymas	Pyvesa		m^3	200
			Viso:	***m^3***	***200***
20	G/b laužo demontavimas ir išvežimas			t	18
			Viso:	***t***	***18***

SUTARTINIAI ŽENKLAI

———	ŽEMĖS PAVIRŠIUS
– · – · –	ESAMAS GRIOVIO DUGNAS
– – – –	BUVĘS PROJEKTINIS DUGNAS
———	PROJEKTUOJAMA DUGNO LINIJA
— — — —	DURPYNO LINIJA
$Ž_1$ - 13(14) - 97,41	ŽIOČIŲ UŽRAŠAS: žemutinis indeksas "1" prie "Ž" nurodo žiočių diametrą "13" - žiočių eilės Nr. nuo griovio pradžios "14" - žiočių Nr. buvusiame melioracijos projekte 97,41 - esamo drenažo žiočių altitudė
	REMONTUOJAMOS DRENAŽO ŽIOTYS

Panevėžio HIDROPLANAS, UAB
KV. ATESTATO NR. 84 - PmAT

Biržų rajono Juodupės, Agluonos, Tatulos ir kitų sausinimo sistemų dalies melioracijos griovių remontas

Pareigos	V. Pavardė	Kv. atest. Nr.	Parašas	Data		Stadija	Lapas	Lapų sk.
PV	E. Balčiūnienė	S-338-PmAT 1GKV-812		2025	GRIOVIŲ IŠILGINIAI PROFILIAI	TDP	1	1
						Mastelis	M_H	1:2000
							M_V	1:100