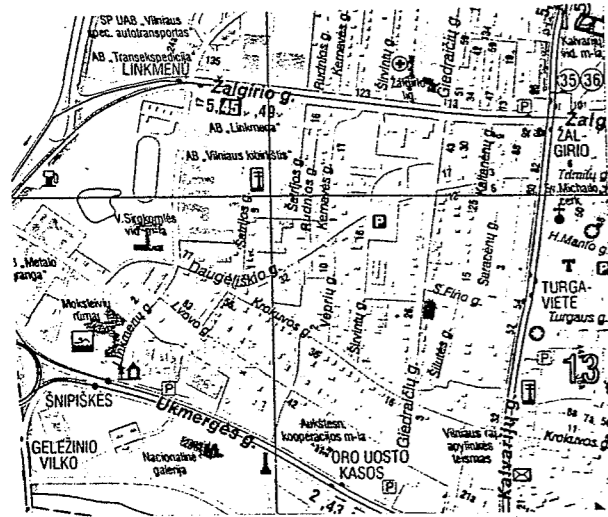


Sklypo išdėstymo schema

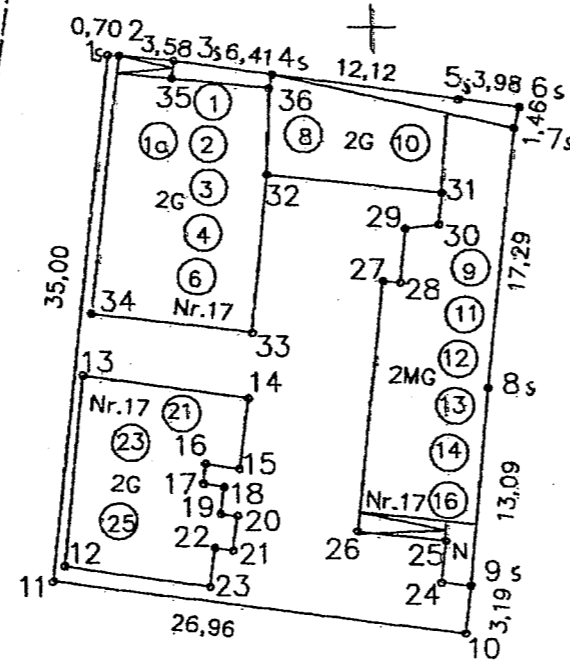
# ŽEMĖS SKLYPO PLANAS M 1:500

Sklypo plotas...937...m<sup>2</sup>



X 24100  
Y 28750

GIEDRAIČIŲ G.



X 24050  
Y 28750

šiuo kuro at  
š. raišius šauki  
Giedraičių gatvės ruože

Vardas, pavardė(pavadinimas)	asmens (jmonės) kodas	parašas	data
GALINA BARAKAUSKIENĖ			2003 02 20
ANDREJUS BARAKAUSKAS			2003 02 20
GENOVAITĖ RYNKEVIČ			2003 02 20
SEVERINAS RYNKEVIČIUS			2003 02 20
VIKTOR ŠTANGOVIČ			2003 02 20
LIUBOV ŠTANGOVIČ			2003 02 20
SERGEJUS DANILIUKAS			2003 02 20
ROMUALDAS PEČELIŪNAS			2003 02 20
VERONIKA RAMANAUSKAITĖ			2003 02 20
AUŠRA RAMANAUSKAITĖ			2003 02 20
NINA SVISTELNIKOVA			2003 02 20
ALGIMANTAS DATENIS			2003 02 20
DANUTĖ DATENIENĖ			2003 02 20
ALFREDA JELISEJEVA			2003 02 20
Elvyra Donata BUTRIMIENĖ			2003 02 20
ANTANAS GARUNKŠTIS			2003 02 20
VIKTORAS SUŠINSKIS			2003 02 20
VALSTYBINĖ ŽEMĖ			2003 02 20

Gatvė, namo Nr.	GIEDRAIČIŲ G. NR.17
Kaimas (miestelis)	
Seniūnija	ŠNIPISKIŲ
Miestas (rajonas)	VILNIUS
Apskritis	VILNIAUS

Kadastro:	vietovė... Vilniaus	Blokas	sklypas
Sklypo identifikatorius:	010100320731		

Eksplikacija:

Visas sklypo plotas 937m<sup>2</sup> yra užstatyta teritorija.

naudojimo tipas	naudojamas plotas								
	privati				valstybinė				
	Atskirai		bendrai		atskirai		bendrai		
v.pavardė	ind.	m <sup>2</sup> .a	ind.	m <sup>2</sup> .a	ind.	m <sup>2</sup> .a	ind.	m <sup>2</sup> .a	
3,97%	G. Barakauskienė	1	-	1	37				
3,59%	A. Barakauskas	1a	-	1a	34				
8,45%	G. Rynkevič	2	-	2	39				
	S. Rynkevičius	2	-	2	40				
8,96%	V. Štangovič	3	-	3	42				
	L. Štangovič	3	-	3	42				
3,59%	S. Daniliukas	4	-	4	34				
6,91%	R. Pečeliūnas	8	-	8	65				
7,55%	V. Ramanauskaitė	10	-	10	71				
2,94%	A. Ramanauskaitė	9	-	9	27				
3,07%	N. Svistelnikova	11	-	11	29				
7,17%	A. Datenis	12	-	12	34				
	D. Datėnienė	12	-	12	33				
3,97%	A. Jelisejeva	14	-	14	37				
4,87%	E. D. Butrimienė	16	-	16	46				
5,38%	A. Garunkštis	23	-	23	50				
8,32%	V. Sušinskis	25	-	25	78				
21,26%	Valstybinė žemė	6,13,21	-	6,13,21	-	6,13,21	-	6,13,21	199

SKLYPO RIBOS PAŽYMĖTOS  
KADASTRO ŽEMĖLAPYJE  
14 REGISTRŲ CENTRO Vilniaus filialas  
Geoinformatikos inžinierė **Rūta Baroniene**  
2004.11.03

UAB "INŽINERINIAI TYRINĖJIMAI"  
FILIALAS "INŽINERINĖ GEODEZIJA"  
tel./faksas 73-22-29, 73-22-29  
LICENZIJANr.314

pareigos	vardas, pavardė	parašas
Direktorius	Z. Garška	
Direkt. pav.	R. Čičys	
Vykdytojas	A. Vasilius	
Kopijavo	D. Kisielienė	
Obj. Nr.	01132730/1,2,3,4	

Vilniaus... apskrities valdytojo administracijos  
Vilniaus miesto (rajonų) žemėtvarkos skyriaus  
Patikrino: vyr. geodezininkas...  
Patvirtino: ...

03.12.04  
A.V.



## NEKILNOJAMOJO TURTO REGISTRO DUOMENŲ BAZĖS IŠRAŠAS

2020-12-02 07:18:03

### 1. Nekilnojamojo turto registre įregistruotas turtas:

Registro Nr.: **10/131602**  
Registro tipas: **Patalpos/butai**  
Sudarymo data: **1994-03-15**  
Adresas: **Vilnius, Giedraičių g. 17-10**

### 2. Nekilnojamieji daiktai:

2.1.

#### Butas/Patalpa - Butas

Aprašymas / pastabos: **Su rūsiu; paprastas remontas 2010 - 2010 m.**

Unikalus daikto numeris: **1094-0105-8017:0005**

Daikto pagrindinė naudojimo paskirtis: **Gyvenamoji (butų)**

Pastato, kuriame yra butas, unikalus Nr. ir

pažymėjimas plane: **1094-0105-8028, 2A2m**

Statybos pradžios metai: **1940**

Statybos pabaigos metai: **1940**

Baigtumo procentas: **100 %**

Kambarių skaičius: **2**

Aukštas: **2**

Rūsysis: **Yra**

Šildymas: **Krosninis šildymas**

Vandentiekis: **Komunalinis vandentiekis**

Nuotekų šalinimas: **Komunalinis nuotekų šalinimas**

Dujos: **Nėra**

Viryklė: **Elektrinė**

Bendras plotas: **55.64 kv. m**

Naudingas plotas: **55.64 kv. m**

Gyvenamasis plotas: **44.75 kv. m**

Atkūrimo sąnaudos (statybos vertė): **41700 Eur**

Fizinio nusidėvėjimo procentas: **54 %**

Atkuriamoji vertė: **19200 Eur**

Vidutinė rinkos vertė: **43100 Eur**

Vidutinės rinkos vertės nustatymo būdas: **Masinis vertinimas**

Vidutinės rinkos vertės nustatymo data: **2020-09-22**

Kadastro duomenų nustatymo data: **2016-05-11**

Pastato (jo dalies) energinio naudingumo klasė: **G**

Skaičiuojamosios šiluminės energijos sąnaudos

pastatui (jo daliai) šildyti: **0.00 kWh/m2/m.**

### 3. Daikto priklausiniai iš kito registro: įrašų nėra

### 4. Nuosavybė:

4.1.

#### Nuosavybės teisė

Savininkas: **DALIA MACEVIČIŪTĖ, gim. 1979-03-29**

Daiktas: **butas Nr. 1094-0105-8017:0005, aprašytas p. 2.1.**

Įregistravimo pagrindas: **2020-10-16 Pirkimo - pardavimo sutartis Nr. 6574**

Įrašas galioja: **Nuo 2020-10-19**

### 5. Valstybės ir savivaldybių žemės patikėjimo teisė: įrašų nėra

### 6. Kitos daiktinės teisės : įrašų nėra

### 7. Juridiniai faktai:

7.1.

#### Hipoteka

Daiktas: **butas Nr. 1094-0105-8017:0005, aprašytas p. 2.1.**

Įregistravimo pagrindas: **2020-10-27 Hipotekos registro pranešimas apie hipotekos**

**įregistravimą Nr. 20120200063647**

Įrašas galioja: **Nuo 2020-10-27**

7.2.

#### Asmeninė nuosavybė

Daiktas: **butas Nr. 1094-0105-8017:0005, aprašytas p. 2.1.**

Įregistravimo pagrindas: **2020-10-16 Pirkimo - pardavimo sutartis Nr. 6574**

Įrašas galioja: **Nuo 2020-10-19**

**8. Žymos:**

8.1.

**Patalpa yra pastate, kuris įrašytas į nekilnojamųjų kultūros vertybių registrą**Daiktas: **butas Nr. 1094-0105-8017:0005, aprašytas p. 2.1.**Įregistravimo pagrindas: **2007-04-13 Pažyma Nr. VI-RM-17**Įrašas galioja: **Nuo 2007-12-18****9. Teritorijos, kuriose taikomos specialiosios žemės naudojimo sąlygos:** įrašų nėra**10. Daikto registravimas ir kadastro žymos:**

10.1.

**Išduotas tipinis buto energinio naudingumo sertifikatas (kadastro žyma)**Daiktas: **butas Nr. 1094-0105-8017:0005, aprašytas p. 2.1.**Įregistravimo pagrindas: **2020-09-23 Statybos produkcijos sertifikavimo centro pranešimas Nr. KG-0481-10589/0**Įrašas galioja: **Nuo 2020-09-23**Terminas: **Nuo 2020-09-23 iki 2030-09-23**

10.2.

**Kadastrinių duomenų tikslinimas (daikto registravimas)**Daiktas: **butas Nr. 1094-0105-8017:0005, aprašytas p. 2.1.**Įregistravimo pagrindas: **2016-05-11 Nekilnojamojo daikto kadastrinių duomenų byla 2016-05-23 Deklaracija apie statybos užbaigimą / paskirties pakeitimą Nr. 1**Įrašas galioja: **Nuo 2016-05-30**

10.3.

**Kadastrinius matavimus atliko (kadastro žyma)****Valstybės įmonės Registrų centro Vilniaus filialas, a.k. 124208338**Daiktas: **butas Nr. 1094-0105-8017:0005, aprašytas p. 2.1.**Įregistravimo pagrindas: **2016-05-11 Nekilnojamojo daikto kadastrinių duomenų byla Kvalifikacijos pažymėjimas Nr. 2M-M-257**Įrašas galioja: **Nuo 2016-05-30****11. Registro pastabos ir nuorodos:** įrašų nėra**12. Kita informacija:** įrašų nėra**13. Informacija apie duomenų sandoriui tikslinimą:** įrašų nėra



## Patalpos (buto) kadastro duomenys

**Adresas** Vilniaus m. sav. Vilniaus m. Giedraičių g. 17-10

**Unikalus Nr.** 1094-0105-8017:0005

**Pavadinimas** Butas

**Pažymėjimas plane** 10

**Paskirtis** Gyvenamoji (butų)

**Kad. duomenų nustatymo** 2016-05-11

**Aprašymas** Su rūsiu.  
Paprastasis remontas 2010 - 2010 m.

### Patalpos (buto) kadastro duomenys

<b>Aukštas:</b>	2	<b>Šildymas:</b>	Krosninis šildymas
<b>Kambarių skaičius:</b>	2	<b>Vandentiekis:</b>	Komunalinis
<b>Bendras plotas: kv. m</b>	55,64	<b>Nuotekų šalinimas:</b>	Komunalinis nuotekų
<b>Gyvenamasis plotas: kv.</b>	44,75	<b>Dujos:</b>	Nėra
<b>Rūsys:</b>	Yra	<b>Viryklė:</b>	Elektrinė
<b>Baigtumo procentas: %</b>	100	<b>Vonios kambarys:</b>	Yra
<b>Karštas vanduo:</b>	Yra		

### Pastato, kuriame yra butas (patalpa), duomenys

**Pažymėjimas plane** 2A2/m

**Pavadinimas** Gyvenamasis namas

**Unikalus Nr.** 1094-0105-8028

**Paskirtis** Gyvenamoji (1 buto past.)

Statybos pradžios metai:	1940	Bendras plotas: kv. m	109,96
Statybos pabaigos metai:	1940	Aukštų skaičius:	2
Rekonstravimo pradžios		Baigtumo procentas: %	100
Rekonstravimo pabaigos		Tūris: kub. m	512
Kap. remonto pradžios		Koordinatė X:	6063350
Kap. remonto pabaigos		Koordinatė Y:	582459

Parengė Matininkė Marijana Jelenskaja

A.V.



Tikrino Grupės vedėja Teresa Pavlovskaja

16-Geg-2016 16:22:41

## Patalpos (buto) vidaus plotų eksplikacija

3 FORMA

**Adresas** Vilniaus m. sav. Vilniaus m. Giedraičių g. 17-10

**Unikalus Nr.** 1094-0105-8017:0005

**Žymėjimas** 10

**Pavadinimas** Butas

**Paskirtis** Gyvenamoji (butų)

**Matavimų data** 2016-05-11

Aukšto Nr.	Patalpos pažymėjimas plane		Patalpų pavadinimas	Gyvenamosios paskirties patalpų								Negyvenamosios paskirties patalpų	
	1 simbolis	2 simbolis		Bendras plotas m <sup>2</sup>	Naudingas plotas m <sup>2</sup>	Iš to skaičiaus			Pagalbinis nenaudingas plotas m <sup>2</sup>	Rūšių (pusrūšių) plotas m <sup>2</sup>	Garažų plotas m <sup>2</sup>	Pagrindinis plotas m <sup>2</sup>	Pagalbinis plotas m <sup>2</sup>
						Gyvenamas plotas m <sup>2</sup>	Verslo plotas m <sup>2</sup>	Pagalbinis naudingas plotas m <sup>2</sup>					
1	2	3	4	5	6	7	8	9	10	11	12	13	14
2	10	1	Koridorius	4,08	4,08			4,08					
2	10	2	Svetainė-virtuvė	33,30	33,30	33,30							
2	10	3	Kambarys	11,45	11,45	11,45							
2	10	4	Vonia	6,81	6,81			6,81					
Iš viso patalpų (4 patalpos )				55,64	55,64	44,75		10,89					

Parengė Matininkė Marijana Jelenskaja

A.V.

Tikrino Grupės vedėja Teresa Pavlovskaja



\* 1 0 6 2 5 3 7 2 5 2 \*

**DETALŪS METADUOMENYS**

<b>Dokumento sudarytojas (-ai)</b>	Valstybės įmonė Registrų Centras
<b>Dokumento pavadinimas (antraštė)</b>	Dėl dokumentų kopijų PAS 36777865
<b>Dokumento registracijos data ir numeris</b>	2023-09-19 Nr. SP-121152 (4.55 Mr)
<b>Dokumento gavimo data ir dokumento gavimo registracijos numeris</b>	-
<b>Dokumento adresatas (-ai)</b>	Piliečiai
<b>Dokumento specifikacijos identifikavimo žymuo</b>	ADOC-V1.0
<b>Parašo paskirtis</b>	Pasirašymas
<b>Parašą sukūrusio asmens vardas, pavardė ir pareigos</b>	Živilė Baliukonienė Vyriausioji specialistė
<b>Parašo sukūrimo data ir laikas</b>	2023-09-19 10:04
<b>Parašo formatas</b>	Trumpalaikio galiojimo (XAdES-T)
<b>Laiko žymoje nurodytas laikas</b>	2023-09-19 10:04
<b>Informacija apie sertifikavimo paslaugų teikėją</b>	RCSC IssuingCA
<b>Sertifikato galiojimo laikas</b>	2022-07-12 16:10 - 2024-07-11 16:10
<b>Informacija apie būdus, naudotus metaduomenų vientisumui užtikrinti</b>	-
<b>Pagrindinio dokumento priedų skaičius</b>	2
<b>Pagrindinio dokumento pridedamų dokumentų skaičius</b>	0
<b>Pridedamo dokumento sudarytojas (-ai)</b>	-
<b>Pridedamo dokumento pavadinimas (antraštė)</b>	butas Giedraičių g. 17-10-s0919.pdf
<b>Pridedamo dokumento registracijos data ir numeris</b>	-
<b>Pridedamo dokumento sudarytojas (-ai)</b>	-
<b>Pridedamo dokumento pavadinimas (antraštė)</b>	žemės planas-s0919.pdf
<b>Pridedamo dokumento registracijos data ir numeris</b>	-
<b>Programinės įrangos, kuria naudojantis sudarytas elektroninis dokumentas, pavadinimas</b>	Elpako v.20230908.2
<b>Informacija apie elektroninio dokumento ir elektroninio (-ių) parašo (-ų) tikrinimą (tikrinimo data)</b>	Tikrinant dokumentą nenustatyta jokių klaidų (2023-09-19)
<b>Elektroninio dokumento nuorašo atspausdinimo data ir ją atspausdinęs darbuotojas</b>	2023-09-19 nuorašą suformavo Dokumentų valdymo sistema RC E.SD (2)
<b>Paieškos nuoroda</b>	-
<b>Papildomi metaduomenys</b>	-

**NEKILNOJAMOJO TURTO REGISTRO DUOMENŲ BAZĖS IŠRAŠAS**

2023-09-15 10:42:37

**1. Nekilnojamojo turto registre įregistruotas turtas:**Registro Nr.: **44/69268**  
Registro tipas: **Žemės sklypas su statiniais**  
Sudarymo data: **2003-10-02**  
Adresas: **Vilnius, Giedraičių g. 17****2. Nekilnojamieji daiktai:**

2.1.

**Žemės sklypas**Unikalus daikto numeris: **4400-0101-7492**  
Žemės sklypo kadastro numeris ir kadastro vietovės pavadinimas: **0101/0032:731 Vilniaus m. k.v.**  
Daikto pagrindinė naudojimo paskirtis: **Kita**  
Žemės sklypo naudojimo būdas: **Gyvenamosios teritorijos**  
Žemės sklypo naudojimo pobūdis: **Mažaaukščių gyvenamųjų namų statybos**  
Žemės sklypo plotas: **0.0937 ha**  
Užstatyta teritorija: **0.0937 ha**  
Žemės ūkio naudmenų našumo balas: **40.0**  
Matavimų tipas: **Žemės sklypas suformuotas atliekant kadastrinius matavimus**  
Vidutinė rinkos vertė: **166000 Eur**  
Vidutinės rinkos vertės nustatymo data: **2021-09-15**  
Vidutinės rinkos vertės nustatymo būdas: **Masinis vertinimas**  
Kadastro duomenų nustatymo data: **2003-02-01**

2.2.

**Pastatas - Gyvenamasis namas**Unikalus daikto numeris: **1094-0105-8028**  
Daikto pagrindinė naudojimo paskirtis: **Gyvenamoji (vieno buto pastatai)**  
Žymėjimas plane: **2A2m**  
Statybos pradžios metai: **1940**  
Statybos pabaigos metai: **1940**  
Papr. remonto pradžios metai: **2010**  
Papr. remonto pabaigos metai: **2010**  
Statinio kategorija: **Ypatingasis**  
Baigtumo procentas: **100 %**  
Šildymas: **Krosninis šildymas**  
Vandentiekis: **Komunalinis vandentiekis**  
Nuotekų šalinimas: **Komunalinis nuotekų šalinimas**  
Dujos: **Nėra**  
Sienos: **Rąstai**  
Stogo danga: **Keramika**  
Aukštų skaičius: **2**  
Bendras plotas: **109.96 kv. m**  
Naudingas plotas: **109.96 kv. m**  
Gyvenamasis plotas: **90.66 kv. m**  
Tūris: **512 kub. m**  
Užstatytas plotas: **79.00 kv. m**  
Gyvenamosios paskirties patalpų skaičius: **2**  
Kambarių skaičius: **5**  
Koordinatė X: **6063350**  
Koordinatė Y: **582459**  
Vidutinė rinkos vertė: **48946 Eur**  
Vidutinės rinkos vertės nustatymo būdas: **Masinis vertinimas**  
Vidutinės rinkos vertės nustatymo data: **2010-07-23**  
Kadastro duomenų nustatymo data: **2016-05-11**

2.3.

**Pastatas - Gyvenamasis namas**Unikalus daikto numeris: **1094-0105-8039**  
Daikto pagrindinė naudojimo paskirtis: **Gyvenamoji (trijų ir daugiau butų - daugiabučiai pastatai)**  
Žymėjimas plane: **3A2p**  
Statybos pabaigos metai: **1940**  
Baigtumo procentas: **100 %**  
Šildymas: **Krosninis šildymas**  
Vandentiekis: **Komunalinis vandentiekis**

- Nuotekų šalinimas: **Komunalinis nuotekų šalinimas**  
Sienos: **Plytos**  
Stogo danga: **Metalas**  
Aukštų skaičius: **2**  
Bendras plotas: **327.78 kv. m**  
Naudingas plotas: **228.81 kv. m**  
Gyvenamasis plotas: **162.34 kv. m**  
Rūšių (pusrūšių) plotas: **98.97 kv. m**  
Tūris: **1510 kub. m**  
Užstatytas plotas: **175.00 kv. m**  
Gyvenamosios paskirties patalpų skaičius: **6**  
Kambarių skaičius: **11**  
Koordinatė X: **6063347.2**  
Koordinatė Y: **582447.2**  
Kadastro duomenų nustatymo data: **1989-12-20**
- 2.4. **Pastatas - Gyvenamasis namas**  
Unikalus daikto numeris: **1094-0105-8017**  
Daikto pagrindinė naudojimo paskirtis: **Gyvenamoji (trijų ir daugiau butų - daugiabučiai pastatai)**  
Žymėjimas plane: **1A2m**  
Statybos pradžios metai: **1940**  
Statybos pabaigos metai: **1940**  
Papr. remonto pradžios metai: **2017**  
Papr. remonto pabaigos metai: **2017**  
Statinio kategorija: **Ypatingasis**  
Baigtumo procentas: **100 %**  
Šildymas: **Krosninis šildymas**  
Vandentiekis: **Komunalinis vandentiekis**  
Nuotekų šalinimas: **Komunalinis nuotekų šalinimas**  
Dujos: **Nėra**  
Sienos: **Rąstai**  
Stogo danga: **Metalas**  
Aukštų skaičius: **2**  
Bendras plotas: **272.75 kv. m**  
Naudingas plotas: **272.75 kv. m**  
Gyvenamasis plotas: **149.88 kv. m**  
Tūris: **972 kub. m**  
Užstatytas plotas: **170.00 kv. m**  
Gyvenamosios paskirties patalpų skaičius: **7**  
Kambarių skaičius: **11**  
Koordinatė X: **6063346**  
Koordinatė Y: **582447**  
Kadastro duomenų nustatymo data: **2017-06-20**
- 2.5. **Pastatas - Gyvenamasis namas**  
Unikalus daikto numeris: **1094-0105-8044**  
Daikto pagrindinė naudojimo paskirtis: **Gyvenamoji (trijų ir daugiau butų - daugiabučiai pastatai)**  
Žymėjimas plane: **6A/1m**  
Statybos pradžios metai: **1940**  
Statybos pabaigos metai: **1940**  
Papr. remonto pradžios metai: **2013**  
Papr. remonto pabaigos metai: **2018**  
Statinio kategorija: **Neypatingasis**  
Baigtumo procentas: **100 %**  
Šildymas: **Krosninis šildymas**  
Vandentiekis: **Komunalinis vandentiekis**  
Nuotekų šalinimas: **Komunalinis nuotekų šalinimas**  
Dujos: **Gamtinės**  
Sienos: **Rąstai**  
Stogo danga: **Asbestcementis**  
Aukštų skaičius: **1**  
Bendras plotas: **178.11 kv. m**  
Naudingas plotas: **171.99 kv. m**  
Gyvenamasis plotas: **147.26 kv. m**  
Tūris: **620 kub. m**  
Užstatytas plotas: **133.00 kv. m**  
Gyvenamosios paskirties patalpų skaičius: **3**  
Kambarių skaičius: **9**  
Koordinatė X: **6063329**  
Koordinatė Y: **582444**  
Kadastro duomenų nustatymo data: **2018-05-28**

### 3. Daikto priklausiniai iš kito registro: įrašų nėra

### 4. Nuosavybė:

- 4.1. Nuosavybės teisė  
Savininkas: LARISA VERKOVSKA, gim. 1969-07-09  
Daiktas: 43/3748 žemės sklypo Nr. 4400-0101-7492, aprašyto p. 2.1.  
Įregistravimo pagrindas: 2009-10-01 Paveldėjimo teisės pagal įstatymą liudijimas Nr. 3094  
Įrašas galioja: Nuo 2021-09-15
- 4.2. Nuosavybės teisė  
Savininkas: ALA KSENZOVA, gim. 1964-09-24  
Daiktas: 43/3748 žemės sklypo Nr. 4400-0101-7492, aprašyto p. 2.1.  
Įregistravimo pagrindas: 2009-10-01 Paveldėjimo teisės pagal įstatymą liudijimas Nr. 3094  
Įrašas galioja: Nuo 2021-08-05
- 4.3. Nuosavybės teisė  
Savininkas: ANDŽELA SIMAŠKIENĖ, gim. 1972-09-26  
Daiktas: 81/937 žemės sklypo Nr. 4400-0101-7492, aprašyto p. 2.1.  
Įregistravimo pagrindas: 2016-11-14 Paveldėjimo teisės pagal įstatymą liudijimas Nr. DA-10024  
2018-09-20 Paveldėjimo teisės pagal testamentą liudijimas Nr. DA-8202  
Įrašas galioja: Nuo 2018-10-03
- 4.4. Nuosavybės teisė  
Savininkas: VITALIJ ŠTANGOVIČ, gim. 1984-08-14  
Daiktas: 43/3748 žemės sklypo Nr. 4400-0101-7492, aprašyto p. 2.1.  
Įregistravimo pagrindas: 2009-10-01 Paveldėjimo teisės pagal įstatymą liudijimas Nr. 3094  
Įrašas galioja: Nuo 2011-02-19
- 4.5. Nuosavybės teisė  
Savininkas: LIUBOV ŠTANGOVIČ, gim. 1945-10-19  
Daiktas: 215/3748 žemės sklypo Nr. 4400-0101-7492, aprašyto p. 2.1.  
Įregistravimo pagrindas: 2004-11-25 Valstybinės žemės sklypo pirkimo - pardavimo sutartis Nr. 8-11528  
2009-10-01 Paveldėjimo teisės pagal įstatymą liudijimas Nr. 3094  
Įrašas galioja: Nuo 2011-02-19
- 4.6. Nuosavybės teisė  
Savininkas: RAMUTĖ PEČELIŪNIENĖ, gim. 1948-01-04  
Daiktas: 48/100 pastato Nr. 1094-0105-8028, aprašyto p. 2.2.  
Įregistravimo pagrindas: 2010-07-28 Paveldėjimo teisės pagal įstatymą liudijimas Nr. 2118  
2010-07-28 Nuosavybės teisės liudijimas Nr. 2117  
Įrašas galioja: Nuo 2010-07-30
- 4.7. Nuosavybės teisė  
Savininkas: LIETUVOS RESPUBLIKA, a.k. 111105555  
Daiktas: 508/937 žemės sklypo Nr. 4400-0101-7492, aprašyto p. 2.1.  
Įregistravimo pagrindas: 2003-01-30 Savivaldybės valdybos sprendimas Nr. 168V  
2003-08-08 Apskritis viršininko įsakymas Nr. 4043-01  
Įrašas galioja: Nuo 2010-07-09
- 4.8. Nuosavybės teisė  
Savininkas: ELVYRA DONATA BUTRIMIENĖ, gim. 1964-04-07  
Daiktas: 47/937 žemės sklypo Nr. 4400-0101-7492, aprašyto p. 2.1.  
Įregistravimo pagrindas: 2010-06-23 Valstybinės žemės sklypo pirkimo - pardavimo sutartis Nr. 1-4821  
Įrašas galioja: Nuo 2010-07-09
- 4.9. Nuosavybės teisė  
Savininkas: AIRINĖ ČEPULIONĖ, gim. 1984-06-05  
Daiktas: 52/937 žemės sklypo Nr. 4400-0101-7492, aprašyto p. 2.1.  
Įregistravimo pagrindas: 2008-08-13 Valstybinės žemės sklypo pirkimo - pardavimo sutartis Nr. 7777  
Įrašas galioja: Nuo 2008-08-13
- 4.10. Nuosavybės teisė  
Savininkas: GRAŽINA DANILIUK, gim. 1970-11-15  
SERGEJUS DANILIUKAS, gim. 1968-12-05  
Daiktas: 34/937 žemės sklypo Nr. 4400-0101-7492, aprašyto p. 2.1.  
Įregistravimo pagrindas: 2004-11-25 Valstybinės žemės sklypo pirkimo - pardavimo sutartis Nr. 8-11529  
Įrašas galioja: Nuo 2004-12-07
- 4.11. Nuosavybės teisė  
Savininkas: VIKTORAS SUŠINSKIS, gim. 1950-12-23

Daiktas: 79/937 žemės sklypo Nr. 4400-0101-7492, aprašyto p. 2.1.  
Įregistravimo pagrindas: 2004-09-22 Valstybinės žemės sklypo pirkimo - pardavimo sutartis Nr. 2-10126  
Įrašas galioja: Nuo 2004-10-26

4.12.

**Nuosavybės teisė**  
Savininkas: **ANDREJUS BARAKAUSKAS**, gim. 1963-03-17  
**TAMARA BARAKAUSKIENĖ**, gim. 1963-02-12  
Daiktas: 12/937 žemės sklypo Nr. 4400-0101-7492, aprašyto p. 2.1.  
Įregistravimo pagrindas: 2003-10-23 Valstybinės žemės sklypo pirkimo - pardavimo sutartis Nr. VB7-7330  
Įrašas galioja: Nuo 2003-11-07

4.13.

**Nuosavybės teisė**  
Savininkas: **GALINA BARAKAUSKIENĖ**, gim. 1940-01-01  
Daiktas: 38/937 žemės sklypo Nr. 4400-0101-7492, aprašyto p. 2.1.  
Įregistravimo pagrindas: 2003-10-23 Valstybinės žemės sklypo pirkimo - pardavimo sutartis Nr. VB7-7331  
Įrašas galioja: Nuo 2003-11-06

#### 5. Valstybės ir savivaldybių žemės patikėjimo teisė:

5.1.

**Valstybinės žemės patikėjimo teisė**  
Patikėtinis: **Nacionalinė žemės tarnyba prie Aplinkos ministerijos, a.k. 188704927**  
Daiktas: 508/937 žemės sklypo Nr. 4400-0101-7492, aprašyto p. 2.1., 4.7.  
Įregistravimo pagrindas: 2010-06-18 Žemės įstatymo pakeitimo ir papildymo įstatymas Nr. XI-912, 2010 m. birželio 18 d. Nr. XI-912  
Įrašas galioja: Nuo 2010-07-09

#### 6. Kitos daiktinės teisės: įrašų nėra

#### 7. Juridiniai faktai:

7.1.

**Areštas**  
Areštavusi institucija: **ANTSTOLIS VYTAUTAS MITKUS**  
Daiktas: 43/3748 žemės sklypo Nr. 4400-0101-7492, aprašyto p. 2.1., 4.4.  
Įregistravimo pagrindas: 2022-05-10 Turto arešto aktų registro pranešimas apie turto arešto įregistravimą Nr. 2022013743  
Aprašymas: Pranešimo Nr.5725367. Atribota disponavimo teisė. Areštuota dalis - 1/1000.  
Įrašas galioja: Nuo 2022-05-10

7.2.

**Asmeninė nuosavybė**  
Daiktas: 81/937 žemės sklypo Nr. 4400-0101-7492, aprašyto p. 2.1., 4.3.  
Įregistravimo pagrindas: 2016-11-14 Paveldėjimo teisės pagal įstatymą liudijimas Nr. DA-10024  
2018-09-20 Paveldėjimo teisės pagal testamentą liudijimas Nr. DA-8202  
Įrašas galioja: Nuo 2018-10-03

7.3.

**Nustatytas turto administravimas**  
Administratorius: **UAB Mano Būstas Neris, a.k. 121483222**  
Daiktas: pastatas Nr. 1094-0105-8039, aprašytas p. 2.3.  
Įregistravimo pagrindas: 2018-07-16 Savivaldybės administracijos direktoriaus įsakymas Nr. 30-2401/18(2.1.1E-TD2)  
Aprašymas: Terminas - 5 metai.  
Įrašas galioja: Nuo 2018-07-30

7.4.

**Nustatytas turto administravimas**  
Administratorius: **UAB Mano Būstas Neris, a.k. 121483222**  
Daiktas: pastatas Nr. 1094-0105-8017, aprašytas p. 2.4.  
Įregistravimo pagrindas: 2018-07-16 Savivaldybės administracijos direktoriaus įsakymas Nr. 30-2400/18(2.1.1E-TD2)  
Aprašymas: Terminas - 5 metai.  
Įrašas galioja: Nuo 2018-07-30

7.5.

**Nustatytas turto administravimas**  
Administratorius: **UAB Mano Būstas Neris, a.k. 121483222**  
Daiktas: pastatas Nr. 1094-0105-8028, aprašytas p. 2.2.  
pastatas Nr. 1094-0105-8044, aprašytas p. 2.5.  
Įregistravimo pagrindas: 2006-01-16 Įsakymas Nr. 30-40  
2006-09-21 Įsakymas Nr. 30-1700  
2008-12-31 Įsakymas Nr. 30-2635  
2010-01-05 Įsakymas Nr. 30-10

Įrašas galioja: Nuo 2010-02-01  
Terminas: Iki 2012-12-31

7.6. Nekilnojamas daiktas įrašytas į nekilnojamųjų kultūros vertybių registrą  
Kultūros paveldo departamentas prie Kultūros ministerijos, a.k. 188692688  
Daiktas: žemės sklypas Nr. 4400-0101-7492, aprašytas p. 2.1.  
pastatas Nr. 1094-0105-8028, aprašytas p. 2.2.  
pastatas Nr. 1094-0105-8039, aprašytas p. 2.3.  
pastatas Nr. 1094-0105-8017, aprašytas p. 2.4.  
pastatas Nr. 1094-0105-8044, aprašytas p. 2.5.  
Įregistravimo pagrindas: 2007-04-13 Pažyma Nr. VI-RM-17  
Aprašymas: 2007-12-06 Kultūros paveldo centro pranešimas Nr. 07-40.  
Įregistravimo NKVR Nr. nenurodytas.  
Įrašas galioja: Nuo 2007-12-13

7.7. Bendroji jungtinė sutuoktinių nuosavybė  
Daiktas: 34/937 žemės sklypo Nr. 4400-0101-7492, aprašyto p. 2.1., 4.10.  
Įregistravimo pagrindas: 2004-11-25 Valstybinės žemės sklypo pirkimo - pardavimo sutartis Nr. 8-11529  
Įrašas galioja: Nuo 2004-12-07

7.8. Bendroji jungtinė sutuoktinių nuosavybė  
Daiktas: 12/937 žemės sklypo Nr. 4400-0101-7492, aprašyto p. 2.1., 4.12.  
Įregistravimo pagrindas: 2003-10-23 Valstybinės žemės sklypo pirkimo - pardavimo sutartis Nr. VB7-7330  
Įrašas galioja: Nuo 2003-11-07

## 8. Žymos:

8.1. Teritorija, kurioje taikomos SŽNS, neįregistruota Nekilnojamojo turto registre: kultūros paveldo objektų ir vietovių teritorijos, jų apsaugos zonos (V skyrius, pirmasis skirsnis)  
Daiktas: žemės sklypas Nr. 4400-0101-7492, aprašytas p. 2.1.  
Įregistravimo pagrindas: 2019-06-06 Lietuvos Respublikos specialiųjų žemės naudojimo sąlygų įstatymas Nr. XIII-2166  
2019-12-19 Lietuvos Respublikos žemės ūkio ministro įsakymas Nr. 3D-711  
Įrašas galioja: Nuo 2023-01-01

8.2. Teritorija, kurioje taikomos SŽNS, neįregistruota Nekilnojamojo turto registre: elektroninių ryšių tinklų elektroninių ryšių infrastruktūros apsaugos zonos (III skyrius, vienuoliktasis skirsnis)  
Daiktas: žemės sklypas Nr. 4400-0101-7492, aprašytas p. 2.1.  
Įregistravimo pagrindas: 2019-06-06 Lietuvos Respublikos specialiųjų žemės naudojimo sąlygų įstatymas Nr. XIII-2166  
2019-12-19 Lietuvos Respublikos žemės ūkio ministro įsakymas Nr. 3D-711  
Įrašas galioja: Nuo 2023-01-01

8.3. Teritorija, kurioje taikomos SŽNS, neįregistruota Nekilnojamojo turto registre: elektros tinklų apsaugos zonos (III skyrius, ketvirtasis skirsnis)  
Daiktas: žemės sklypas Nr. 4400-0101-7492, aprašytas p. 2.1.  
Įregistravimo pagrindas: 2019-06-06 Lietuvos Respublikos specialiųjų žemės naudojimo sąlygų įstatymas Nr. XIII-2166  
2019-12-19 Lietuvos Respublikos žemės ūkio ministro įsakymas Nr. 3D-711  
Įrašas galioja: Nuo 2023-01-01

8.4. Teritorija, kurioje taikomos SŽNS, neįregistruota Nekilnojamojo turto registre: vandens tiekimo ir nuotekų, paviršinių nuotekų tvarkymo infrastruktūros apsaugos zonos (III skyrius, dešimtas skirsnis)  
Daiktas: žemės sklypas Nr. 4400-0101-7492, aprašytas p. 2.1.  
Įregistravimo pagrindas: 2019-06-06 Lietuvos Respublikos specialiųjų žemės naudojimo sąlygų įstatymas Nr. XIII-2166  
2019-12-19 Lietuvos Respublikos žemės ūkio ministro įsakymas Nr. 3D-711  
Įrašas galioja: Nuo 2023-01-01

## 9. Teritorijos, kuriose taikomos SŽNS, įrašytos į NTK kadastro duomenų byloje įrašytų duomenų pagrindu:

įrašų nėra

#### 10. Daikto registravimas ir kadastro žymos:

- 10.1. **Kadastro duomenų tikslinimas (daikto registravimas)**  
Daiktas: pastatas Nr. 1094-0105-8044, aprašytas p. 2.5.  
Įregistravimo pagrindas: 2018-05-28 Nekilnojamojo daikto kadastro duomenų byla 2018-06-01 Deklaracija apie statybos užbaigimą / paskirties pakeitimą Nr. 01  
Aprašymas: Pastato kadastro duomenys patikslinti, pakeitus buto (unikalus nr. 1094-0105-8017:0014) kadastro duomenis  
Įrašas galioja: Nuo 2018-06-08
- 10.2. **Kadastro duomenų tikslinimas (daikto registravimas)**  
Daiktas: pastatas Nr. 1094-0105-8017, aprašytas p. 2.4.  
Įregistravimo pagrindas: 2017-06-20 Nekilnojamojo daikto kadastro duomenų byla 2017-08-03 Deklaracija apie statybos užbaigimą / paskirties pakeitimą Nr. 1  
Aprašymas: Pastato kadastro duomenys patikslinti, pakeitus buto (unikalus Nr. 4400-1151-2711:5101) kadastro duomenis  
Įrašas galioja: Nuo 2017-08-08
- 10.3. **Kadastro duomenų tikslinimas (daikto registravimas)**  
Daiktas: pastatas Nr. 1094-0105-8028, aprašytas p. 2.2.  
Įregistravimo pagrindas: 2016-05-11 Nekilnojamojo daikto kadastro duomenų byla 2016-05-23 Deklaracija apie statybos užbaigimą / paskirties pakeitimą Nr. 1  
Aprašymas: Pastato kadastro duomenys atnaujinti įregistruvus nekilnojamojo daikto - buto (unikalus Nr. 1094-0105-8017:0005) pakeitimus.  
Įrašas galioja: Nuo 2016-05-30

#### 11. Duomenys apie įregistruotas teritorijas, kuriose taikomos specialiosios žemės naudojimo sąlygos:

- 11.1. Teritorijos pavadinimas: apsaugos zonos (III skyrius, vienuoliktasis skirsnis)  
Teritorijos unikalus numeris: 100372676  
Įregistravimo pagrindas: Lietuvos Respublikos susisiekimo ministerija; 2022-12-02 Telia tinklo apsaugos zonos planas Vilniaus miesto savivaldybėje Nr. 3-542  
Įregistravimo data: 2022-12-05  
Žemės sklypo plotas, patenkantis į Teritoriją: 46 kv. m, nuo 2023-01-04
- 11.2. Teritorijos pavadinimas: skirsnis)  
Teritorijos unikalus numeris: 100266318  
Įregistravimo pagrindas: Lietuvos Respublikos energetikos ministerija; 2022-10-21 Įsakymas dėl energetikos ministro 2022 m. sausio 25 d. įsakymo Nr. 1-36 ?Dėl Vilniaus-Grigiškių skirstomųjų dujotiekių teritorijų plano patvirtinimo? pakeitimo Nr. 1-321  
Įregistravimo data: 2022-02-10  
Žemės sklypo plotas, patenkantis į Teritoriją: 1 kv. m, nuo 2023-01-04

#### 12. Registro pastabos ir nuorodos:

Sklypas yra urbanistikos paminklo UV-70 teritorijoje. Sklypas tvarkomas pagal paminklotvarkos sąlygas. Kita gyvenamojo namo 2A2m dalis įregistruota butu Nr. 10 (unikalus Nr. 1094-0105-8017:0005).

#### 13. Kita informacija: įrašų nėra

#### 14. Informacija apie duomenų sandoriui tikslinimą: įrašų nėra

Dokumentą atspausdino VĮ Registrų centro



Specialistė  
Ramunė Diržytė  
AUTOMATINĖ SISTEMA

Miestas

Kvart.

Skł.

VILNIUS

Invent. Nr.

2814

# LIETUVOS RESPUBLIKA

VALSTYBĖS ĮMONĖ

RESPUBLIKINIS INVENTORIZAVIMO

PROJEKTAVIMO IR PASLAUGŲ BIURAS

VILNIAUS FILIALAS

ZEMĖS IR KITO NEKILNOJAMOJO TURTO  
KADASTRO IR REGISTRO VALSTYBĖS ĮMONĖ  
VILNIAUS FILIALAS  
Adresas: 2001 Vilnius, Bokšto g., 10

## NAMŲ VALDOS TECHNINĖS APSKAITOS

# BYLA

*Turi 11 sklypų  
(98.0210)*

Esančios VILNIAUS mieste, rajone  
apyl. \_\_\_\_\_ km.

GIEDRAIČIŲ g., skersg., namo Nr. 17

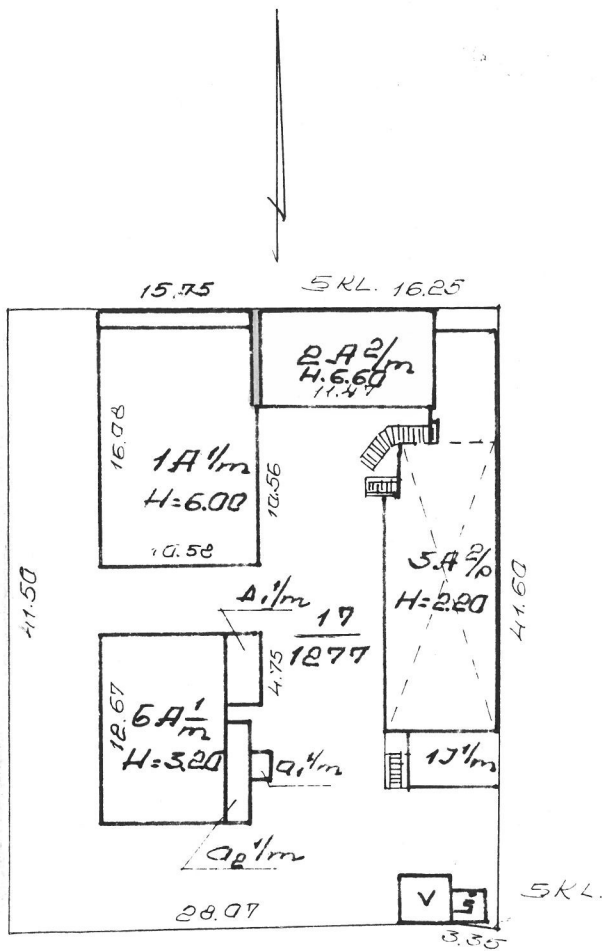
Fondas PRIVATUS

Savininkas ROMUALDAS PEČELIŪNAS

Teisinės registracijos Nr. 34-341

Pagrindiniai inventorizuota 199 <sup>49</sup> m. 02 mėn. 15 d.

GIEDRAIČIŲ G-VĖ

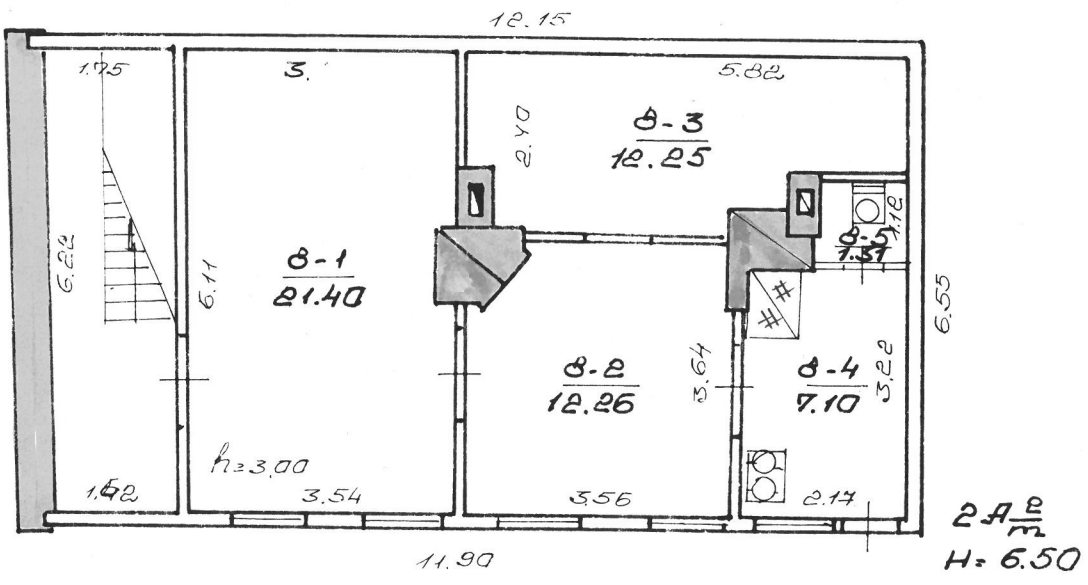


KAMBARŲ KATEGORIJŲ TUSTO  
KAMBARŲ REKONSTRUKCIJOS DĖJONĖ  
VILNIAUS MIŠTALAS

GIEDRAIČIŲ		17 m. B
MĪESTAS	VILNIAUS	Tamara Kreč
VILNIUS		
300	2A <sup>2</sup> /m	
97	12	17
97	10	18

DIREKTORIUS

1 **AUKŠTAS**



ZEMĖS IR ŪKIO VILNIAUS M. SAVIVALDYBĖS TURTŲ KADASTRO IR REGISTRO VILNIAUS MIŠTAS VILNIAUS MIŠTAS			
GIEDRAIČIŲ		17 18	
MIESTAS	VILNIUS	17 18 Tamara Kreč	
M1: 100	27.2/m²	ina Dolgušina	
1997 m. 12	17	7	
KOPIJA ATLIKTA PASAL			
1997 m. 10	18	INVENTORIZACIJA	







Pastato patalpų charakteristika	97.12 Data						Data					
	Butų sk.	Kambarių sk.	Bendrasis plotas m²	iš to skaičiaus			Butų sk.	Kambarių sk.	Bendrasis plotas m²	iš to skaičiaus		
				gyvenamasis plotas m²	pagrindinis pl. m²	pagalbinis pl. m²				gyvenamasis plotas m²	pagrindinis pl. m²	pagalbinis pl. m²
Gyvenamieji butai	2	6	113.50	92.20		21.30						
iš to skaičiaus	1-no kambario											
	2-jų kambario											
	3-jų kambario	2	6	113.50	92.20		21.30					
	4-ių kambario											
	5-ių kambario											
iš to skaič. butai: a) rūsiuose												
b) pusrūsiuose												
Gyvenamųjų butų pagalbinis pl. rūsiuose ir pusrūsiuose												
Tambūrų ir techn. patalpos												
Darbo (verslo) patalpos												
Garažų patalpos												
patalpos												
patalpos												
patalpos												
patalpos												
Naudingasis plotas												
Bendrasis plotas (viso)	2	6	113.50	92.20		21.30						
Vandentiekis (vietin. miesto)												
Kanalizacija (vietin. miesto)												
Central. šildymo: ŠEC ar grupinė kašline												
vietinė katilinė ar krosn.												
Karštas vanduo												
Dujos (gamt. ar suskystintos)												
Elektrinės viryklės												
Butai su voniomis ar dušais												
Apšildomas plotas												

Pastato ir jo dalių kainojimas k. 1.21 k 570.00

Data	Rai- de	Pavadinimas	Ilgis	Plotis	Plotas	Aukštis	Tūris	Kainu- ko ir lentelės Nr.	Vieneto kaina, įvedus patais	Starybi- nė vertė, Lt	Suside- vėjimo %	Vertė atmetus susidė- vėjim.Lt	Koe- ficientas	Rinkos Kaina, Lt
97.12	2A <sup>5</sup> / <sub>m</sub>	GYVEN. NAMAS			78.80	6.50	512	1.5	217.93	11580	66	37937	1.00	68287

1997 m. 12

mėn. d. Sudarė:

Tikrinęs:





# Senų dokumentų sąrašas byloje

Eil. Nr.	Dokumento pavadinimas	data	data	data	data
		lapų Nr.	lapų Nr.	lapų Nr.	lapų Nr.
1	Žemės sklypo planas				

Miestas	Kvartalas	Sklypas
<b>VILNIUS</b>		

Inv. Nr. 2814

*Tiesioginis  
(97.12.15)*

## LIETUVOS RESPUBLIKA

### VALSTYBĖS ĮMONĖ RESPUBLIKINIS INVENTORIZAVIMO PROJEKTAVIMO IR PASLAUGŲ BIURAS VILNIAUS FILIALAS

Žemės ir kito nekilnojamojo turto kadastro ir registre valstybės įmonės direktoriaus 1997m. rugsėjo mėn. 10 d. įsakymu Nr. 4/k Valstybės įmonės "Respublikinis inventORIZAVIMO, projektavimo ir paslaugų biuras" Vilniaus filialas reorganizuotas į Žemės ir kito nekilnojamojo turto kadastro ir registre valstybės įmonės Vilniaus filialą.

#### GARAŽO, BUTO, NAMO TECHNINĖS APSKAITOS

# B Y L A

Invent. Tarnava Kreš Ina Dolgušina  
Gr. Nr. 7 19 97 m. 12 mėn. 14 d.

Esančio VILNIAUS miesto GIEDRAIČIŲ g. vėje Nr. 17-8

Fondas PRIVATUS

Savininkas SERGEJUS GONČAROVAS

Teisinės registracijos Nr. \_\_\_\_\_

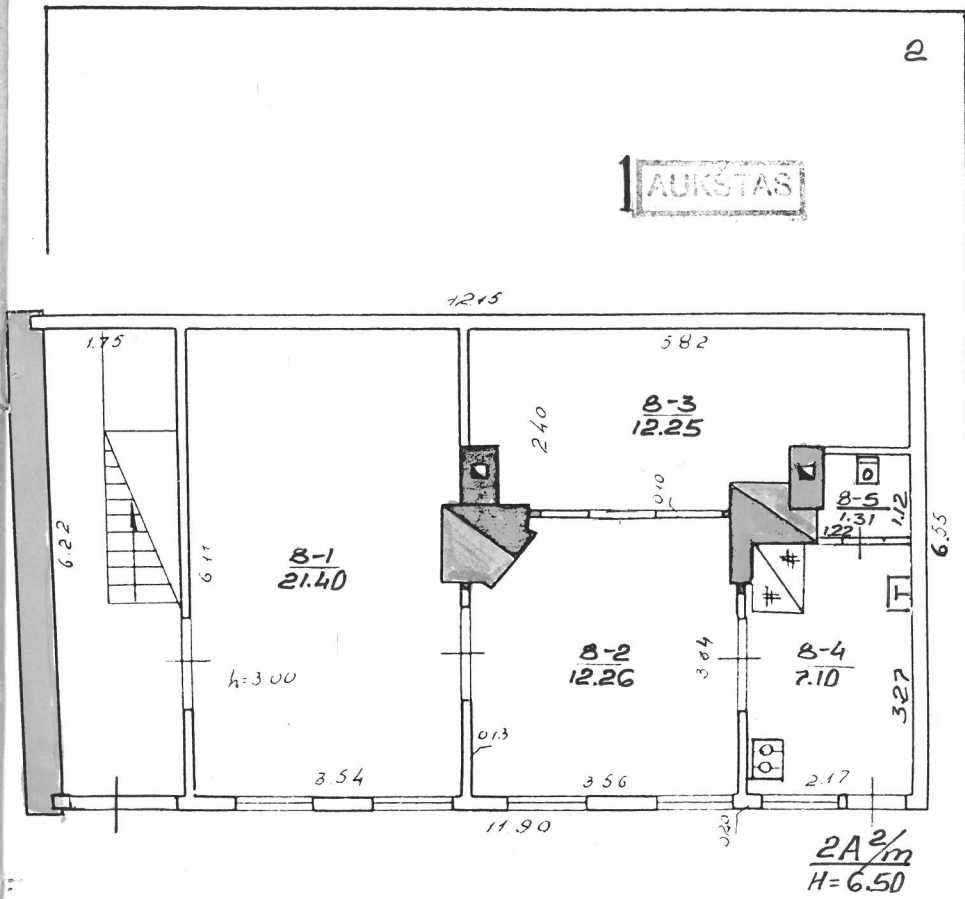
Pagrindinai inventorizuota 19 97 m. 11 mėn. 17 d.

Lapų skaičius iš viso

Archyvo darbuotojo parašas

# Senų dokumentų sąrašas byloje

Eil. Nr.	Dokumento pavadinimas	data	data	data	data
		lapų Nr.	lapų Nr.	lapų Nr.	lapų Nr.
1	Žemės sklypo planas				



PARAŠYTA  
 Tamara Krec  
 7 97 12 mėn 14

ŽEMĖS IR KITO NEKILNOJAMOJO TURTO  
 KAPACITETO MOKESČIO VERTINIMO  
 GIEDRAIČIŲ 17 B  
 Vilniaus 2A<sup>2</sup>/m  
 100  
 97 11 17  
 KAPACITETO MOKESČIO VERTINIMO  
 1997 m. 11 mėn. 17 d. INVENTORIZACIJA

Liudvika Svaronienė  
 Tamara Krec

Lapų skaičius iš viso  
 Archyvo darbuotojo parašas

# Senų dokumentų sąrašas byloje

Eil. Nr.	Dokumento pavadinimas	data	data	data	data
		lapų Nr.	lapų Nr.	lapų Nr.	lapų Nr.
1	Žemės sklypo planas				

publika..... LIETUVA

3

omas..... Inventoris Nr. 2814

## Asmens nuosavybės fondas

gyvenamo namo, buto techninis pasas

esas..... Giedraičių g. 17Bt8

Registavimo data	Savininko pavardė, v., t. vardas, gimimo data ir valdymo pagrindas	Parašas
94.12.05	<div style="display: flex; align-items: center;">  <div style="margin-left: 20px;"> <p style="font-size: 1.2em; margin: 0;"><i>Staryjevičienė</i></p> <p style="font-size: 1.2em; margin: 0;"><i>Wnędarovna</i></p> <p style="font-size: 1.2em; margin: 0;"><i>not. biuras</i></p> <p style="font-size: 1.2em; margin: 0;">19<u>94</u> m. <u>12</u> mėn. <u>05</u> d.</p> <p style="font-size: 1.2em; margin: 0;">Rejestro Nr. <u>1-11109</u></p> <p style="font-size: 1.2em; margin: 0;"><i>Alė Razulevičienė</i></p> </div> </div>	

### ŽINIOS APIE BUTĄ

Statybos metai	Aukštis	Buto Nr.	Patogumai							
			vandentiekis	kanalizacija	centr. šildymas	karštas vanduo	dujos	elektr. viryklė	apsildomas plotas m <sup>2</sup>	
2/1 m 1940	1	8	yra	yra						

Lapų skaičius iš viso

Archyvo darbuotojo parašas





## BUTŲ (PATALPŲ) SĄRAŠAS PASTATE

2023-09-19 15:51:06


Pastato unikalus numeris: 1094-0105-8028  
Žymėjimas plane: 2A2m  
Pastato bendras plotas: 109.96 kv. m  
Pastato adresas: Vilnius Giedraičių g. 17  
Pastato pagrindinė naudojimo paskirtis: Gyvenamoji (1 buto past.)

Gyvenamųjų patalpų (butų) skaičius: 1  
Negyvenamųjų patalpų skaičius: 0  
Pageidaujamų patalpų Nr.: Visi

Eil. Nr.	Unikalus numeris	Naudojimo paskirtis	Pat. Nr.	Savininkas (patikėtinis)	Valdoma dalis	Bendras plotas (kv. m)	Naudingas plotas (kv. m)
1	<b>1094-0105-8017:0005</b>	Gyvenamoji (butų)	10	DALIA MACEVIČIŪTĖ	1 / 1	55.64	
<i>Pastabos:</i>		<i>Butas; Su rūsiu; paprastas remontas 2010 - 2010 m.</i>					

Dokumentą parengė: Vyriausioji specialistė VAIDA KRINGELYTĖ

<b>DETALŪS METADUOMENYS</b>	
<b>Dokumento sudarytojas (-ai)</b>	Valstybės įmonė Registrų Centras
<b>Dokumento pavadinimas (antraštė)</b>	Dėl duomenų siuntimo
<b>Dokumento registracijos data ir numeris</b>	2023-09-19 Nr. SP-121663 (4.55 Mr)
<b>Dokumento gavimo data ir dokumento gavimo registracijos numeris</b>	-
<b>Dokumento adresatas (-ai)</b>	Piliečiai
<b>Dokumento specifikacijos identifikavimo žymuo</b>	ADOC-V1.0
<b>Parašo paskirtis</b>	Pasirašymas
<b>Parašą sukūrusio asmens vardas, pavardė ir pareigos</b>	Vaida Kringelytė Vyriausioji specialistė
<b>Parašo sukūrimo data ir laikas</b>	2023-09-19 17:02
<b>Parašo formatas</b>	Trumpalaikio galiojimo (XAdES-T)
<b>Laiko žymoje nurodytas laikas</b>	2023-09-19 17:02
<b>Informacija apie sertifikavimo paslaugų teikėją</b>	RCSC IssuingCA
<b>Sertifikato galiojimo laikas</b>	2021-11-30 09:25 - 2023-11-30 09:25
<b>Informacija apie būdus, naudotus metaduomenų vientisumui užtikrinti</b>	-
<b>Pagrindinio dokumento priedų skaičius</b>	1
<b>Pagrindinio dokumento pridedamų dokumentų skaičius</b>	0
<b>Pridedamo dokumento sudarytojas (-ai)</b>	-
<b>Pridedamo dokumento pavadinimas (antraštė)</b>	Giedraičių g. 17, Vilnius - sav. sąrašas.pdf
<b>Pridedamo dokumento registracijos data ir numeris</b>	-
<b>Programinės įrangos, kuria naudojantis sudarytas elektroninis dokumentas, pavadinimas</b>	Elpako v.20230918.1
<b>Informacija apie elektroninio dokumento ir elektroninio (-ių) parašo (-ų) tikrinimą (tikrinimo data)</b>	Tikrinant dokumentą nenustatyta jokių klaidų (2023-09-19)
<b>Elektroninio dokumento nuorašo atspausdinimo data ir ją atspausdinęs darbuotojas</b>	2023-09-19 nuorašą suformavo Dokumentų valdymo sistema RC E.SD (2)
<b>Paieškos nuoroda</b>	-
<b>Papildomi metaduomenys</b>	-



VILNIAUS MIESTO  
NOTARŲ BIURAS

## ĮGALIOJIMAS

Vilnius, du tūkstančiai dvidešimt trečiųjų metų rugsejo dvidešimt septinta diena

Aš, **RAMUTĖ PEČELIŪNIENĖ**, asmens kodas 44801041708, deklaruota gyvenamoji vieta: Vilnius, Giedraičių g. 17-8, **įgalioju DALIĄ MACEVICIŪTĘ**, asmens kodas [redacted], deklaruota gyvenamoji vieta: Vilnius, Jeruzalės g. 27-312:

- atstovauti man, kaip 48/100 dalies pastato, unikalus Nr. 1094-0105-8028, adresu Giedraičių g. 17, Vilniuje, savininkei Kultūros paveldo departamente, bei kitose institucijose, mano vardu gauti ir tvarkyti dokumentus, reikalingus aukščiau nurodyto gyvenamojo namo, adresu Giedraičių g. 17, Vilniuje, Taikomųjų mokslinių tyrimų, avarijos grėsmės pašalinimo, apsaugos techninių priemonių įrengimo ir kitų neatidėliotinių darbų registriniame kultūros paveldo objekte finansavimo prašymui pateikti, mano vardu pasirašyti ir atsiimti dokumentus Kultūros paveldo elektroninių paslaugų informacinėje sistemoje (KPEPIS), patvirtinti mano, kaip dalies gyvenamojo namo savininkės, pateiktų dokumentų tikrumą elektroniniu parašu bei atlikti visus kitus veiksmus, susijusius su šiuo pavedimu.

- vykdant aukščiau nurodytus pavedimus atstovauti man visais klausimais visose valstybinėse, vietos savivaldos, privačiose, viešose įstaigose, įmonėse, taip pat santykiuose su bet kuriais kitais fiziniais ir/ar juridiniais asmenimis, mano vardu pasirašyti, pateikti ir gauti visus reikiamus dokumentus ir informaciją, mano vardu mokėti visus reikalingus mokesčius bei atlikti visus kitus veiksmus, susijusius su šiais pavedimais.

Įgaliotojui Lietuvos Respublikos civilinio kodekso straipsnių 2.144; 2.146; 2.147; 2.148; 2.150 ir 2.151 turinys išaiškintas, t.y.:

Pasibaigus įgaliojimo terminui ar panaikinus jo galiojimą prieš terminą, atstovas privalo grąžinti įgaliojimą atstovaujajam ar jo teisių perėmėjams.

Įgaliotojas turi teisę bet kada panaikinti įgaliojimą, o įgaliotinis - įgaliojimo atsisakyti.

Įgaliojimas pasibaigia: 1) pasibaigus įgaliojimo terminui; 2) įgaliotojui panaikinus įgaliojimą; 3) įgaliotiniui atsisakius įgaliojimo; 4) mirus davusiam įgaliojimą fiziniam asmeniui ar pripažinus jį neveiksniu srityje, kurioje duotas įgaliojimas, arba ribotai veiksnium srityje, kurioje duotas įgaliojimas, arba nežinia kur esančiu; 5) mirus fiziniam asmeniui, kuriam duotas įgaliojimas, ar pripažinus jį neveiksniu srityje, kurioje duotas įgaliojimas, arba ribotai veiksnium srityje, kurioje duotas įgaliojimas, arba nežinia kur esančiu.

Apie įgaliojimo panaikinimą įgaliotojas privalo pranešti įgaliotiniui, taip pat įgaliotojui žinomiems asmenims, su kuriais nustatant ir palaikant santykius atstovauti duotas įgaliojimas.

Atstovas privalo pateikti atstovaujajam ataskaitą apie savo veiklą ir atsiskaityti atstovaujajam už viską, ką yra gavęs vykdydamas pavedimą.

Atstovaujajasis turi atlyginti atstovo turėtas išlaidas, susijusias su pavedimo vykdymu.

Įgaliojimas sudarytas dviem egzemplioriais, iš kurių vienas saugomas Vilniaus m. 26-ajame notarų biure, antrasis atiduodamas įgaliotojui.

**Įgaliojimas išduotas 5 (penkerių) metų terminui.**

Įgaliojimas perskaitytas, įgaliojimo turinys ir pasekmės išaiškintos, įgaliojimas pasirašytas kaip atitinkantis mano valią:

*Ramutė Pečeliūnienė*

2023 m. rugsėjo 27 d.

Aš, Vilniaus m. 26-ojo notarų biuro notarės RAMUNĖS DŽAVACHIDIENĖS atstovė LAIMA KUPRIENĖ, įgaliojimą, kurį pasirašė RAMUTĖ PEČELIŪNIENĖ, tvirtinu.

*Lietuvos Respublikos teisės aktų nustatyta tvarka duomenis apie įgaliojimo patvirtinimą notaro atstovas perduoda Įgaliojimų registrui.*

Notarinio registro Nr. 2-10703  
Notaro atstovo parašas



A large, stylized handwritten signature in black ink, which appears to be "Laima Kuprienė". The signature is written over the notary seal and extends to the right.